Mitteilungen 2021
Programm 2021

DAV
Deutscher Alpenverein
Sektion Kaufbeuren-Gablonz

www.alpenverein-kaufbeuren-gablonz.de

Inhaltsverzeichnis

1 Veranstaltungen
2 Vorwort 2021
4 Unsere Geschäftsstelle
4 Mitgliederservice
5 Hinweis zum Datenschutz
6 Mitgliedschaft
7 Materialausgabe - Sektionsbücherei
8 Fragen zur Mitgliedschaft (FAQ)
10 Allgäu Hoch 4
11 Wir gedenken
12 Die Leitung der Sektion Kaufbeuren-Gablonz
14 Wir sind für Euch da - Tourenleiter / Übungsleiter
19 Unsere Routenschrauber
20 Jubilare
21 Bund Naturschutz
22 Bereich Natur+Umwelt
24 Natur & Kultur - EINFACH wandern
26 Familiengruppe „Bergpiraten“
27 Familiengruppe „Die Teufelskrallen“
28 Familiengruppe „Bergflöhe“
29 Familiengruppe „Eltern klettern“
30 Familiengruppe „Gumpnpritschler“
32 Willkommen bei der JDAV Kaufbeuren-Gablonz!
33 Jugend 1 „Alpine Rotznasen“
34 Kindergruppe 9-11
36 Jugend 2 „Karabin(i)eris“
37 Jungmannschaft Alias: „Die Jungen Wilden“
38 Jugendgruppe „Steinbeißer“
40 Hochtourengruppe
41 Klettergruppe „Die Kletterechsen“
41 Klettergruppe für Erwachsene
42 Montagsklettergruppe vormittags
43 Mittwochskletterer vormittags
44 Klettergruppe „Die Tafelrunde“
46 Bergwandergruppe BuS
47 Bergwandergruppe AKTIV
48 Bergwandergruppe AKTIV - Programm
50 Die Genusswanderer
52 Kajakgruppe Kaufbeurer Paddler
53 MTB-Gruppe
54 Teilnahmebedingungen
56 Schwierigkeit / Kondition / Ausrüstung
62 Kurse
66 Touren & Termine



Trainings:

Ort: Turnhalle der FOS Kaufbeuren,
Josef-Fischer-Str. 5, für alle Mitglieder

Das ganze Jahr hindurch (außer in den Ferien)
Zirkeltraining jeden Montag,
19:15 – 20:15 Uhr
Leitung : Michael Seifert

Von Oktober bis März (außer in den Ferien)
Skigymnastik jeden Mittwoch,
20:30 – 21:30 Uhr
Leitung : Silvia Bosse, Silke Hopp, Martin Hopp, Ronja Bosse für den Skiclub Kaufbeuren

Von Oktober bis März (außer in den Ferien)
Skigymnastik jeden Donnerstag,
19:00 – 20:00 Uhr
Leitung : Angelika Hohler, Kerstin Lombardini

Von Oktober bis März (außer in den Ferien)
Skigymnastik jeden Freitag,
20:30 – 21:30 Uhr
Leitung : Cornelia Nagel, Thomas Bosse
Florian Brath, Franz Plha

Die Skigymnastik ist eine gemeinsame Veranstaltung des Skiclubs und der Sektion Kaufbeuren-Gablonz. Infos über den Anmeldemodus finden sie auf unserer Homepage.

Kinderskigymnastik – Ballspiele und leichte Fitnessübungen für 8 - 12jährige

Ort : Turnhalle der Ludwig-Reinhard-Schule, am Sonneneck
Wann : ab November (außer in den Ferien)
jeden Do., 18:00 – 19:30 Uhr
(Kooperation mit dem Skiclub-Kaufbeuren)
Leitung : Tobias Trinkwalder, Maike Lübbing

Regelmäßiger MTB-Treff:

Wann : **13.04. bis 28.09.2021**
jeden Dienstag
(auch Ferien außer feiertags)
Start : **ab 13.04.** vom Vereinszentrum, Buronstr. 99
ab 06.07. vom Parkplatz FOS
jeweils um 18:00 Uhr
Dauer : je Strecke ca. 1 – 2,5 Stunden
Leitung : Werner Ottner

Vereinsstammtisch zum:

gruppen- und generationenübergreifend zum Ratschen, sich Austauschen oder Kennenlernen

wann? Dienstag, 18.05.2021
Dienstag, 28.09.2021
jeweils ab 19.00 Uhr
Wo? Vereinszentrum Foyer oder draußen
Wer? Jeder!

Mitgliederversammlung

Die ordentliche Mitgliederversammlung der Sektion Kaufbeuren-Gablonz des Deutschen Alpenvereins (DAV) e.V. findet am **Mittwoch, den 10.03.2021, um 19:00 Uhr** statt. Veranstaltungsort ist der Stadtsaal Kaufbeuren, Augsburger Str. 2. Zum Ablauf der Mitgliederversammlung gibt es eine Geschäftsordnung, die eingesehen werden kann unter:
www.alpenverein-kaufbeuren-gablonz.de

Die Tagesordnung entnehmen sie bitte der Tagespresse. Diese wird auch zeitnah auf unserer Website veröffentlicht.
(Unser Heft wird aus Kostengründen per Dialogpost verschickt. Voraussetzung dafür ist, dass die Tagesordnung nicht veröffentlicht ist.)

Sonstige Termine im Vereinszentrum, Buronstr. 99
(wenn kein anderer Veranstaltungsort angegeben ist)

- Mittwoch, 10.03.2021 Mitgliederversammlung im Stadtsaal Kaufbeuren
- Dienstag, 13.04.-28.09.2021, MTB Treff
- Mittwoch, 19.05.2021, 19:30 Uhr, gemeinsame Veranstaltung mit dem Bund Naturschutz, Vortrag zum Thema: „Erstaunliches und Skurriles aus der Kleintierwelt der Allgäuer Alpen“ von Alfred Karle-Fendt.
- Samstag, 05.06.2021 Tag der Umwelt 2021 in Kaufbeuren
- Mittwoch, 16.06.2021 Ehrung unserer Jubilare
- Mittwoch, 23.06.2021 Dankeschönfest
- Sonntag, 18.07.2021, Bergmesse Schallerkapelle, nähere Infos bei Fam. Wagner, Tel 08343 405

Trailrunning-Gruppe/Lauftreff

Wir wollen uns regelmäßig zum gemeinsamen Laufen treffen. Ob du nur fit bleiben willst für deine bergsportlichen Aktivitäten oder auch Ambitionen auf einen Trail-Wettkampf hast, spielen keine Rolle. Für 2021 ist, für die, die Lust darauf haben, auch ein gemeinsamer Trailrunning-Wettkampf angedacht.
Voraussetzung : 10 km Lauf in 1 Stunde
Vorläufiger Starttermin: siehe Homepage
Treffpunkt : DAV Geschäftsstelle
Info/Kontakt : Jürgen Osswald, Tel.: 0178 1671626
juergen.osswald@alpenverein-kaufbeuren-gablonz.de

Jugendvollversammlung

Termine für die Jugendvollversammlung:

Freitag, 22.01.2021 und Freitag, 08.10.2021, jeweils um 17:00 Uhr im Vereinszentrum

Näheres und die Tagesordnung werden per Plakat und über die Gruppenleiter bekannt gegeben.

Vorwort 2021



Liebe Mitglieder (und natürlich alle, die es noch werden wollen),

wie alle, sind wir natürlich auch durch die Corona bedingten Einschränkungen im vergangenen Jahr getroffen worden. So haben zahlreiche Touren und Kurse abgesagt werden müssen. Die Gruppenangebote kamen über viele Monate hinweg zum Erliegen und das Kletterzentrum musste 65 Tage schließen. Die Regelungen waren bisweilen unklar und haben sich zudem schnell geändert. Dies hat in der Organisation des Vereins einiges an Arbeit mit sich gebracht. So haben wir z.B. im Herbst angefangen, die Belegung beim Klettern im Innenbereich und die Teilnahme an der Skigymnastik mit einer Onlinebuchung zu regeln. Unser vom Hauptverband zur Verfügung gestelltes Programm hat allerdings einige Schwierigkeiten bereitet, die ebenfalls eine Menge Zeit und Frust mit sich gebracht haben.

Die Ehrungsveranstaltung für langjährige Mitglieder konnten wir ebenfalls nicht abhalten. Wir laden dazu alle Jubilare aus 2020 zusammen mit den Jubilaren aus 2021 am 16.06.2021 ins Vereinszentrum ein.

Ein großes Glück hatten wir mit unserer Kletteranlage. Dadurch, dass unsere Anlage überwiegend im Freien genutzt wird, konnten wir nach unserer Schließung mit einem einfachen aber effektiven Hygienekonzept in die Sommersaison starten. Der Andrang war oft sehr groß. Dennoch konnten wir allein durch unser großzügiges Platz- und Routenangebot immer für ausreichend Abstand sorgen.

Seit geraumer Zeit engagieren wir uns verstärkt im Umweltbereich. Durch eine Idee unserer Umweltreferentin Monika Appelt informierten wir uns über die Möglichkeit, der Errichtung und des Betriebes einer Umweltbildungsstation als Anbau an unser Vereinszentrum. Nach intensiver Recherche mussten wir allerdings feststellen, dass mangels Fördergeldern das Unterfangen kleiner beginnen muss und der Traum eines großen Zentrums erstmal hintenangestellt wird. An der Stelle des gedachten Zentrums haben wir stattdessen eine Blühwiese erschaffen. Die wichtige Vernetzung der Kaufbeurer Biotope untereinander konnten wir somit ein wenig unterstützen.

Trotz der vielen Einschränkungen im vergangenen Jahr konnten sich doch einige Touren- und Übungsleiter aus- und fortbilden. Ich bedanke mich von ganzem Herzen bei allen Menschen in der Sektion, welche trotz aller Widrigkeiten aktiv an der Gestaltung und am Inhalt mitwirkten. Im Einzelnen bei allen Tourenleitern, Jugendleitern, Beiräten, Vorstandsmitgliedern, allen hauptamtlichen Kräften, Routenschraubern, Kletterbetreuern, Skigymnastikern, Kapellenbetreuern, Helfern und bei unseren befreundeten Vereinen wie Bund Naturschutz, Skiclub Kaufbeuren und Bergwacht Kaufbeuren. Ebenso bei der Stadt Kaufbeuren für die gute Zusammenarbeit und die Unterstützung zur Sportförderung.

Seit einiger Zeit kann das Panorama-Magazin statt in Papierform auch elektronisch bezogen werden. Ebenfalls steht unser Mitteilungsheft elektronisch auf unserer Website zur Verfügung. Wer dies statt dem Papierformat lieber möchte, wendet sich bitte an die Geschäftsstelle.

Ich bedanke mich sehr herzlich bei allen, die es möglich machen, unsere Gemeinschaft lebendig zu halten und zu gestalten. Danke allen Sponsoren und Spendern und denjenigen, die uns durch ihre Werbung unterstützen.

Ich wünsche allen ein erlebnisreiches, unfallfreies und gesundes Bergjahr 2021.

Ralf Trinkwalder
Vorsitzender

Deutscher Alpenverein (DAV) e.V. Sektion Kaufbeuren-Gablonz

Unsere Geschäftsstelle:
Buronstraße 99
87600 Kaufbeuren
Telefon : 08341 73016
Telefax : 08341 875019
info@alpenverein-kaufbeuren-gablonz.de
www.alpenverein-kaufbeuren-gablonz.de
GPS DAV Parkplatz: N47°53.939‘ E10°37.014‘
GPS DAV Eingang: N47°53.872‘ E10°37.000‘

Öffnungszeiten:
Mo + Do 17:30 - 20:00 Uhr
Di + Mi 08:00 - 11:00 Uhr

in den Ferien:
Do 17:30 - 20:00 Uhr und nach Absprache

Bankverbindung:
Sparkasse Kaufbeuren
IBAN: DE09734500000000012005
BIC: BYLADEM1KFB

Gründe für eine Sektionsmitgliedschaft

Mitgliederservice

Aufnahmeantrag
Anmeldung einfach und schnell – unter:
www.alpenverein-kaufbeuren-gablonz.de

Änderungsmeldungen
Online über „mein.alpenverein.de“ unter
www.alpenverein-kaufbeuren-gablonz.de
Adressänderungen, Bankverbindung und persönliche Daten lassen sich online ändern. Ebenso können Sie den Bezug des Panorama`s, unseres Jahresberichts oder Newsletters wählen.

Versicherungsschutz Würzburger Versicherung
Mit dem Alpinen Sicherheits-Service (ASS) weltweiter Versicherungsschutz bei allen Bergsportarten
- Kostenerstattung für Such-, Bergungs- und Rettungskosten bis zu 25.000 € je Person und Ereignis
- Übernahme der unfallbedingten Heilkosten im Ausland
- Assistance-Leistungen, 24-Stunden-Notrufzentrale, +49 (0)8930657091

Vergünstigungen auf Hütten
- Verbilligte Übernachtung auf über 2.000 Alpenvereinshütten
- Bevorzugte Behandlung bei Schlafplatzvergabe
- Preisgünstigeres Bergsteigeressen
- Alpenvereinsschlüssel

Deutschlandweiter, vergünstigter Zugang zu DAV-Kletteranlagen
DAV Kletterzentrum Kaufbeuren

Programm, Kurse
- attraktive Kurs- und Tourenprogramme
- gemeinsame Unternehmungen mit unseren Familien-, Jugend-, MTB-, Kletter- und Seniorenwandergruppen
- Aus- und Fortbildungskurse für viele Bergsportarten

Natur- und Umweltschutz Ausbildung
Möglichkeit sich in der Sektion für die Zukunft des Bergsports in intakter Natur zu engagieren.

Ehrenamtliches Engagement
in einem der vielen Bereiche der Sektionsarbeit

Hinweis zum Datenschutz

Seit dem 25.05.2018 gilt die Datenschutz-Grundverordnung (DS-GVO).

Die Sektion Kaufbeuren-Gablonz nimmt die Verpflichtung zum Datenschutz sehr ernst. Ein Datenschutzbeauftragter ist in unserem Verein nicht erforderlich. Verantwortlich für den Datenschutz ist mithin der Verein Deutscher Alpenverein Sektion Kaufbeuren-Gablonz, Buronstraße 99, 87600 Kaufbeuren, Tel. 08341-73016, vertreten durch den 1. Vorsitzenden Ralf Trinkwalder.

Im Rahmen der Mitgliedschaft verarbeitet der Verein notwendigerweise personenbezogene Daten seiner Mitglieder (z.B.: Name, Anschrift, Geburtsdatum, Bankverbindungsdaten, Telefonnummern und E-Mailadressen). Dies erfolgt auf der Rechtsgrundlage des Art. 6 Abs. 1 S.1 lit. b DS-GVO.

Für weitergehende Verarbeitungsvorgänge bedarf der Verein der Einwilligung des betroffenen Mitglieds. Wir bitten daher um Verständnis dafür, dass unsere Gruppen- und Tourenleiter diese Einwilligung bei den Mitgliedern erfragen werden.

Unter keinen Umständen werden personenbezogene Daten für Werbezwecke an Dritte vermietet oder verkauft.

Wir bitten auch um Beachtung der Datenschutzerklärung auf unserer Homepage:
www.alpenverein-kaufbeuren-gablonz.de.

Für Rückfragen stehen wir gerne zur Verfügung.

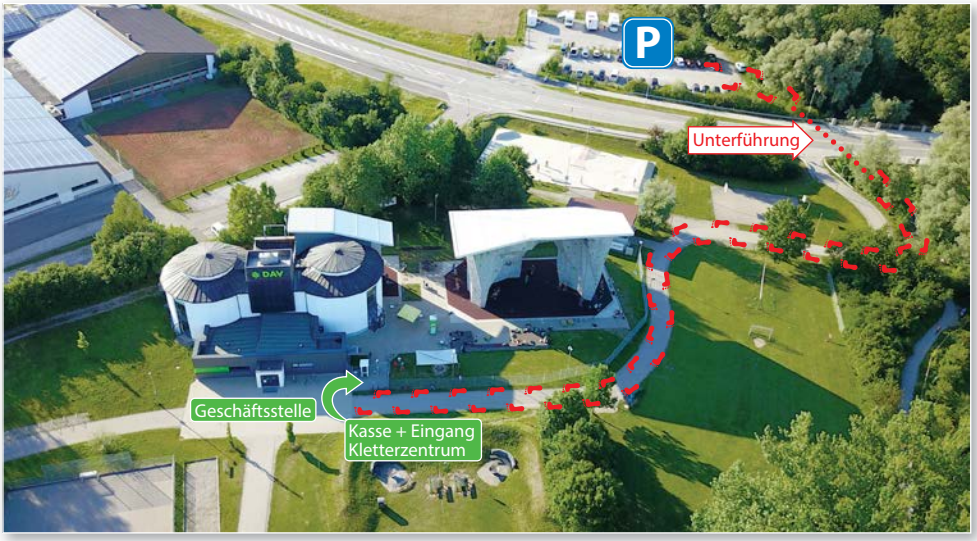

Mitgliedschaft

Die Mitgliedschaft gilt kalenderjährlich.

Ab dem 01.01.2021 gelten folgende Mitgliedsbeiträge (Beschluss der Mitgliederversammlung vom 11.03.2020)

Bezeichnung	Kategorie	Nr.	Beitrag	Beschreibung
Vollmitglied	**A**	1000	**75,00 €**	Mitglieder ab dem vollendeten 25. Lebensjahr
Partnermitglied	**B**	2000	**42,00 €**	Ehe-/Lebenspartner in der gleichen Sektion mit identischer Anschrift und Bankverbindung
Bergwacht	**B**	2400	**42,00 €**	aktive Mitglieder der Bergwacht (auf Antrag)
Senioren	**B**	2600	**42,00 €**	Mitglieder, die das 70. Lebensjahr vollendet haben (auf Antrag)
schwerbehindert	**B**	2700	**42,00 €**	Schwerbehinderte ab vollendetem 25. Lebensjahr
Gastmitglied	**C**	3000	**15,00 €**	C-Mitglieder sind Mitglieder, die als A- oder B-Mitglied oder als Junior oder als Kind/Jugendlicher einer anderen Sektion des DAV, OeAV oder AVS angehören
Junior	**D**	4000	**27,00 €**	Junioren ab vollendetem 18. Lebensjahr bis zum 25. Lebensjahr
Kinder/Jugendliche	**K/J**	5000	**15,00 €**	Kind/Jugend (Einzelmitglied) bis zum 18. Lebensjahr
Familienverbund: Ehepaar			**117,00 €**	Eltern A+B und min. ein Kind/Jugend bis zum 18. Lebensjahr
Kinder/Jugendliche, Familienverbund		7000	**0,00 €**	beide Elternteile und Kinder/Jugendliche bis zum vollendeten 18. Lebensjahr gehören der gleichen Sektion an
Familienverbund: Alleinerziehend			**75,00 €**	1 Elternteil und min. ein Kind/Jugend bis zum 18. Lebensjahr (auf Antrag)
Kinder/Jugendliche, Familienverbund		7000	**0,00 €**	Kind/Jugend im Familienbeitrag
Kinder/Jugendliche schwerbehindert	**H**	7700	**0,00 €**	Kind/Jugend, bei denen körperliche, seelische oder geistige Behinderung (min 50%) vorliegt, die vor dem 25. LJ eingetreten ist
Kinder/Jugendliche schwerbehindert	**H**	7800	**0,00 €**	Kind/Jugend schwerbehindert (auf Antrag)

Für Mitglieder, die nach dem 1. September eintreten, ermäßigt sich der Beitrag um 50 %.
Einmalige Aufnahmegebühr: 10,00 € (für Kategorien A, B und D).
Bei der Anmeldung mehrerer Familienangehöriger gleichzeitig fällt nur eine Aufnahmegebühr an.

Ersatzausweise kosten 5,00 €

Materialausgabe - Sektionsbücherei
Vereinszentrum, Buronstr. 99

Verliehen werden an Mitglieder der Sektion:

- umfassendes Karten- und Buchmaterial aus unserer Bücherei (kostenlos).

Die LVS-Geräte müssen vom Entleiher selbst mit Batterien bestückt werden. Auch ist dieser dazu verpflichtet, vor der Tour eine Funktionsprüfung an den LVS-Geräten und dem Avalancheball durchzuführen!

Material:

- Avalancheball
- Eisbeile
- Eispickel
- Hüttenschlüssel für AV-Schlösser, Kaution 25,00 €
- Klettergurte
- Kletterhelme
- Klettersteig-Sets
- Lawinensonden
- Lawinenschaufeln
- Schneeschuhe
- Steigeisen
- Steinschlaghelme
- Lawinenverschüttetensuchgeräte (LVS)

Material nur für Gruppen:

- Abseilachter
- Bigfoots
- Biwaksäcke
- Eisschrauben
- Expressschlingen
- Felshammer
- Höhenmesser
- Höhlenlampen
- Karabiner
- Klemmkeile
- Kompasse
- Zelte

Kajakkausrüstung: Ausleihe erfolgt direkt über Markus Hacker.

Gebühren für Leihmaterial/Woche:

LVS-Geräte	5,00 €
Skitourenset: LVS-Gerät, Sonde, Schaufel	7,00 €
Schneeschuhe	5,00 €
Avalancheball	3,00 €
Steigeisen	3,00 €
Klettersteigset	5,00 €
Helm	2,00 €
Pickel	2,00 €

Im Leihmaterial der Sektion führen wir auf Grund des hohen Pflegeaufwands und der Notwendigkeit für eine individuelle Bindungseinstellung keine Steigfelle und Tourenskier mehr. Dankenswerterweise hat sich die Firma Intersport Hofmann in Neugablonz bereit erklärt, für Alpenvereinsmitglieder Sonderkonditionen bei der Miete von Skiausrüstung anzubieten.

Rückgabe:

Die ausgeliehenen Gegenstände sind nach einer Woche unversehrt, trocken, gereinigt und komplett zurückzugeben. Für verlorene und beschädigte Stücke haftet der Ausleiher.

Liebe Mitglieder,

geht in eurem eigenen Interesse bitte sorgfältig mit unseren Materialien um. Dann können wir auch weiterhin einen Ausleihservice bieten. DANKE!

Fragen zur Mitgliedschaft (FAQ)

Wie werde ich Mitglied?

Online über unsere Webseite
www.alpenverein-kaufbeuren-gablonz.de.
Füllen Sie für sich und ggf. Ihre Familienmitglieder das Onlineformular aus und senden Sie es ab. Der Mitgliedsausweis wird in den nächsten Werktagen erstellt und per Post zugeschickt.
Per Post, Fax oder E-Mail
Sie können sich einen Aufnahmeantrag ausdrucken und von Hand ausfüllen und diesen per Post oder Fax an unsere Geschäftsstelle senden. Innerhalb weniger Tage erhalten Sie Ihren Mitgliedsausweis per Post. Der Beitrag wird per Lastschrift eingezogen.
Persönliche Abgabe während der Öffnungszeiten. Ausstellung des Mitgliedsausweises ist sofort möglich.

Muss ich in dem Ort Mitglied werden, in dem ich wohne?

Nein, die Sektionswahl ist frei. Freilich haben Mitglieder aus Kaufbeuren und Umgebung in unserer Sektion gewisse Vorteile, da sie kurze Wege zu unseren Einrichtungen, wie Bibliothek, Ausrüstungsverleih, Kletteranlage etc. haben. Außerdem ist die Mitgliedschaft in unserer Sektion Voraussetzung zur Teilnahme an Kursen und Touren aus unserem Programm. Für die Basis-Leistungen des DAV wie Versicherung, vergünstigte Hüttenübernachtung ist der Wohnort nicht ausschlaggebend. Die Sektion Kaufbeuren-Gablonz hat Mitglieder in der ganzen Welt.

Ich möchte aus einer anderen Sektion in die Sektion Kaufbeuren-Gablonz wechseln. Was muss ich tun?

Sektionswechsel zum Jahreswechsel - Sie kündigen in Ihrer bisherigen Sektion zum Jahresende. Kündigungsschluss ist der 30.09. Sie erhalten eine Kündigungsbestätigung. Diese fügen Sie dem Antrag auf Mitgliedschaft in der neuen Sektion bei. Das Eintrittsjahr in den DAV ist auf der Kündigungsbestätigung vermerkt und die Mitgliedsjahre können somit angerechnet werden.
Sektionswechsel während des laufenden Jahres - Sie kündigen in Ihrer bisherigen Sektion zum Jahresende. Kündigungsschluss ist der 30.09. Sie senden den aktuellen Ausweis ihrer Sektion und den Antrag auf Mitgliedschaft in der Sektion Kaufbeuren-Gablonz an uns. Sie erhalten umgehend einen neuen Ausweis unserer Sektion für das gleiche Jahr, ohne nochmals Beitrag zu bezahlen. Das Einreichen des Ausweises ist zwingend, weil nur dadurch der Beitrag erlassen werden kann. Das Prozedere kann nicht online getätigt werden.

Ich möchte von der Sektion Kaufbeuren-Gablonz in eine andere Sektion wechseln. Was muss ich tun?

Sektionswechsel zum Jahreswechsel -
Sie kündigen bei der Sektion Kaufbeuren-Gablonz zum Jahresende.
Kündigungsschluss ist der 30.09. Sie erhalten eine Kündigungsbestätigung. Dann stellen Sie einen Antrag auf Mitgliedschaft bei der neuen Sektion und reichen die von uns erhalte Kündigungsbestätigung mit ein.
Sektionswechsel während des laufenden Jahres - Sie kündigen bei der Sektion Kaufbeuren-Gablonz zum Jahresende. Kündigungsschluss ist der 30.09. Sofern die neue Sektion den aktuellen Jahresbeitrag erlässt (freiwillige Leistung der Sektion), geben Sie dort zusätzlich zum Aufnahmeantrag Ihren aktuellen Mitgliedsausweis der Sektion Kaufbeuren-Gablonz ab.

Wie hoch ist der Mitgliedsbeitrag? Gibt es eine Aufnahmegebühr?

Alle Mitgliedsbeiträge finden Sie im Mitteilungsheft ab S. 6 oder unter
www.alpenverein-kaufbeuren-gablonz.de.
Die einmalige Aufnahmegebühr beträgt 10,- € (Kategorien A,B,D). Bei der Anmeldung mehrerer Familienangehöriger fällt diese nur 1mal an.

Wie wird der Beitrag bezahlt?

Bei **unterjährigem** Eintritt werden Mitgliedsbeitrag und ggf. Aufnahmegebühr spätestens eine Woche nach Eintritt per Lastschrift vom Bankkonto eingezogen.
Die Beiträge für die auf das Eintrittsjahr **folgenden Jahre** werden von allen Mitgliedern per Lastschrift jeweils am ersten Arbeitstag des neuen Jahres vom angegebenen Bankkonto abgebucht. Die Beiträge werden zum Jahresbeginn automatisch fällig, es erfolgt kein Rechnungsversand. Gebühren für Rücklastschriften werden dem Mitglied berechnet. Ihre Alpine Versicherung (ASS) tritt nur bei bezahltem Beitrag in Kraft. Eine Barzahlung der Beiträge ist nicht möglich.

Können unverheiratete Paar die A- und B-Mitgliedschaft beantragen?

Ja, Voraussetzung hierfür sind gemeinsamer Haushalt und gemeinsames Konto, von dem der Mitgliedsbeitrag eingezogen wird.

Was ist eine Familienmitgliedschaft?

Eine Familienmitgliedschaft besteht aus der Partnermitgliedschaft A- + B-Mitglied. Alle im Haushalt lebenden Kinder sind bis zum vollendeten 18. Lebensjahr frei.

Familienmitgliedschaft für Alleinerziehende?

Alleinerziehende können auf Antrag ihre Kinder bis 18 Jahre vom Mitgliedsbeitrag befreien lassen.

Gibt es sonstige Ermäßigungen?

Ermäßigungen (B-Mitgliedschaft) erhalten auf Antrag (Antragstellung für`s Folgejahr bis 15.10.) aktive Bergwachtmitglieder über 25 Jahre, Schwerbehinderte nach Vorlage des Ausweises und Rentner ab 70 Jahren. Ebenso ermäßigt sich der Beitrag um 50 % bei Eintritt nach dem 01.09.
Mitglieder anderer Sektionen können in unserer Sektion kostengünstig C-Mitglieder werden.

Für welchen Zeitraum gilt die Mitgliedschaft?

Die Mitgliedschaft besteht bis zur fristgemäßen Kündigung durch das Mitglied. Die Mitgliedsbeiträge werden je Kalenderjahr erhoben. Die Mitgliedschaft verlängert sich jeweils um ein weiteres Jahr, wenn Sie nicht bis zum 30. September (§11 Nr. 1 Satzung) gekündigt wird.
Der Mitgliedsausweis ist mit einem Überlappungszeitraum von insgesamt 3 Monaten, vom 01.12. des Vorjahres bis zum 28.02. des Folgejahres gültig. Haben Sie Ihre Mitgliedschaft gekündigt, tritt die Kündigung zum 31.12. des Kündigungsjahres ein.

Wann werden die Mitgliedsausweise verschickt?

In der zweiten Februarhälfte direkt von der Druckerei aus.

Was passiert, wenn ich die Altersgrenze überschreite oder wenn die Voraussetzung für eine Kategorieänderung vorliegt?

Bei Überschreitung der Altersgrenze einer Kategorie wird das Mitglied automatisch zum Jahreswechsel in die nächst höhere, dem Alter entsprechende Kategorie eingestuft. Anträge auf Änderung der Kategorie wirken sich im Folgejahr aus und müssen bis 15.10. bei der Sektion eingehen.

Meine Adresse/mein Konto/mein Name hat sich geändert. Was muss ich tun?

Senden Sie uns die Änderung rechtzeitig, schriftlich, per Fax oder E-Mail:
info@alpenverein-kaufbeuren-gablonz.de.
Bitte nicht an den DAV-Hauptverband. Für die Pflege der Mitgliederdaten sind wir selber zuständig.

Änderungsmeldungen

(Adressänderungen, Bankverbindung, persönliche Daten, Bezug Panorama, Mitteilungsheft, Newsletter) lassen sich bequem und einfach online über mein.alpenverein.de durchführen. Bei Namensänderungen ist eine unterjährige Änderung des Ausweises nicht notwendig.

Ich habe meinen Mitgliedsausweis verloren, was muss ich tun?

Bei Verlust des Ausweises benötigen wir eine schriftliche Verlustmeldung. Den neuen Ausweis erhalten Sie innerhalb weniger Tage. Die Ausstellung ist kostenlos.

Wie kündige ich die Mitgliedschaft? Wann endet sie?

Die Kündigung der Mitgliedschaft muss satzungsgemäß bis zum 15.10. des laufenden Jahres schriftlich erfolgen und wird dann zum 31.12. wirksam. Später eingehende Kündigungen wirken zum 31.12. des Folgejahres. Nach Erhalt der Kündigung erhalten Sie eine Kündigungsbestätigung zugeschickt.
Partner bzw. Familienmitglieder, die gekündigt werden sollen, bitte einzeln aufführen. Im Todesfall bitte Kopie der Sterbeurkunde an uns senden.

Kann ich für das laufende Jahr kündigen?

Nein, dies ist grundsätzlich nur zum Jahresende, 31.12. möglich.

Kann ich meine Mitgliedschaft ruhen lassen, z.B. wegen Auslandsaufenthalt oder Arbeitslosigkeit?

Nein, es gibt keine Möglichkeit. Bei einem Auslandsaufenthalt bedenken Sie, dass Ihre DAV-Versicherung weltweit gilt und dass wir das Panorama auf Wunsch weltweit versenden. ■

Allgäu 4

Immenstadt • Kempten • Mindelheim • Kaufbeuren

Allgäu Hoch 4

Die Kletteranlagen „Kletterzentrum Kaufbeuren“ + Kletterzentrum „swoboda alpin“ (Kempten) + „DAV Kletterzentrum Sonthofen“ + „Kletteranlage Mindelheim“ haben sich zur Kooperation „**Allgäu Hoch 4**“ zusammengeschlossen. Alle Mitglieder der Sektionen Kaufbeuren-Gablonz, Kempten, Allgäu-Immenstadt und Mindelheim dürfen jeweils in den anderen Anlagen zu sektionseigenen Bedingungen klettern.

DAV kletter zentrum KAUFBEUREN

Anlagendaten:

	Kletterfläche im m²	Zahl der Sicherungsbahnen
Seilklettern outdoor		
Turm	752	54
Schulungs-und Speedwand	400	23
Seilkelttern Indoor	131	11
Seilklettern gesamt	1283	88
Bouldern	168	
Seilklettern + Bouldern	1451	
Schwierigkeitsgrad	4.-10. Grad (UIAA)	

Öffnungszeiten	**365 Tage im Jahr von 07:00 - 23:00 Uhr** In der kalten Jahreszeit (Temperatur < 9 Grad) schaltet das Licht bereits um 21:00 Uhr automatisch ab.
Hersteller Kletterwand	ArtRock (Kletterturm), Schindele GmbH (Indoor + Speed)
Griffhersteller	über 10 verschiedene
Beschreibung der Anlage	Indoor: Boulder + Schulungswand mit 2 Abseilpodesten + Kletterwände Outdoor: Überdachter Kletterturm + Speedwand + Schulungsplattform für Bergrettung + Slacklines + Boulderwand
Leihausrüstung	nur für Kurse vorhanden
Kletterkurse	siehe **www.alpenverein-kaufbeuren-gablonz.de**

Foto: www.christophjorda.com

Eintrittspreise

Kletterturm incl. Bouldern

Erwachsene

DAV Sektionsmitglied	6,00 €
Jahreskarte *	230,00 €
Halbjahreskarte *	150,00 €
DAV sektionsfremd	7,50 €
Nicht-DAV-Mitglieder	10,00 €

Jugendliche (6-18 Jahre)

DAV Sektionsmitglied	3,00 €
Jahreskarte *	110,00 €
Halbjahreskarte *	75,00 €
DAV sektionsfremd	3,50 €
Nicht-DAV-Mitglieder	5,00 €

Junior (18-24 Jahre)

Jahreskarte *	150,00 €
Halbjahreskarte *	100,00 €

Familien E2

Jahreskarte	390,00 €
Halbjahreskarte	260,00 €

Familien E1

Jahreskarte	300,00 €
Halbjahreskarte	150,00 €

Eintrittspreise

nur Bouldern

Erwachsene

DAV-Mitglieder	5,00 €
Nicht-DAV-Mitglieder	6,00 €

Jugendliche

DAV wie Nicht-DAV	3,00 €

Auf Wertekarten (auch Nichtmitglieder) von 50,- oder 100,- € gibt es 5 % bzw. 10 % Rabatt.
* nur für DAV Sektionsmitglieder, bei Kauf bitte Passfoto mitbringen, Gebühr für Kartenträger 7,00 € (es erfolgt keine Erstattung bei Rückgabe). Jahreskarten gelten ab Erwerb 365 Tage. Halbjahreskarten gelten ab Erwerb 183 Tage.

E 2: Voraussetzung: 2 Personen über 18 und alle minderjährigen Kinder, die im selben Haushalt leben
E 1: Voraussetzung: 1 Person über 18 und alle minderjährigen Kinder, die im selben Haushalt leben

Mitglieder der Sektionen Allgäu-Kempten, Allgäu-Immenstadt und Mindelheim können im Rahmen der Kooperation „Allgäu Hoch 4“ zu den sektionseigenen Eintrittspreisen klettern.

Mitglieder der Sektion Kaufbeuren-Gablonz können im Rahmen der Kooperation „Allgäu Hoch 4“ in Kempten, Sonthofen und Mindelheim zu den jeweiligen sektionseigenen Eintrittspreisen klettern.

OeAV-, SAC- und AVS-Mitglieder erhalten das Recht als DAV-Mitglieder ihren Eintritt zu lösen.

Auch Sicherer benötigen eine Eintrittskarte. Nicht kletternde Besucher sind frei und herzlich willkommen!
Preise für kommerzielle Gruppen auf Anfrage (Beschluss vom 04.06.2014).

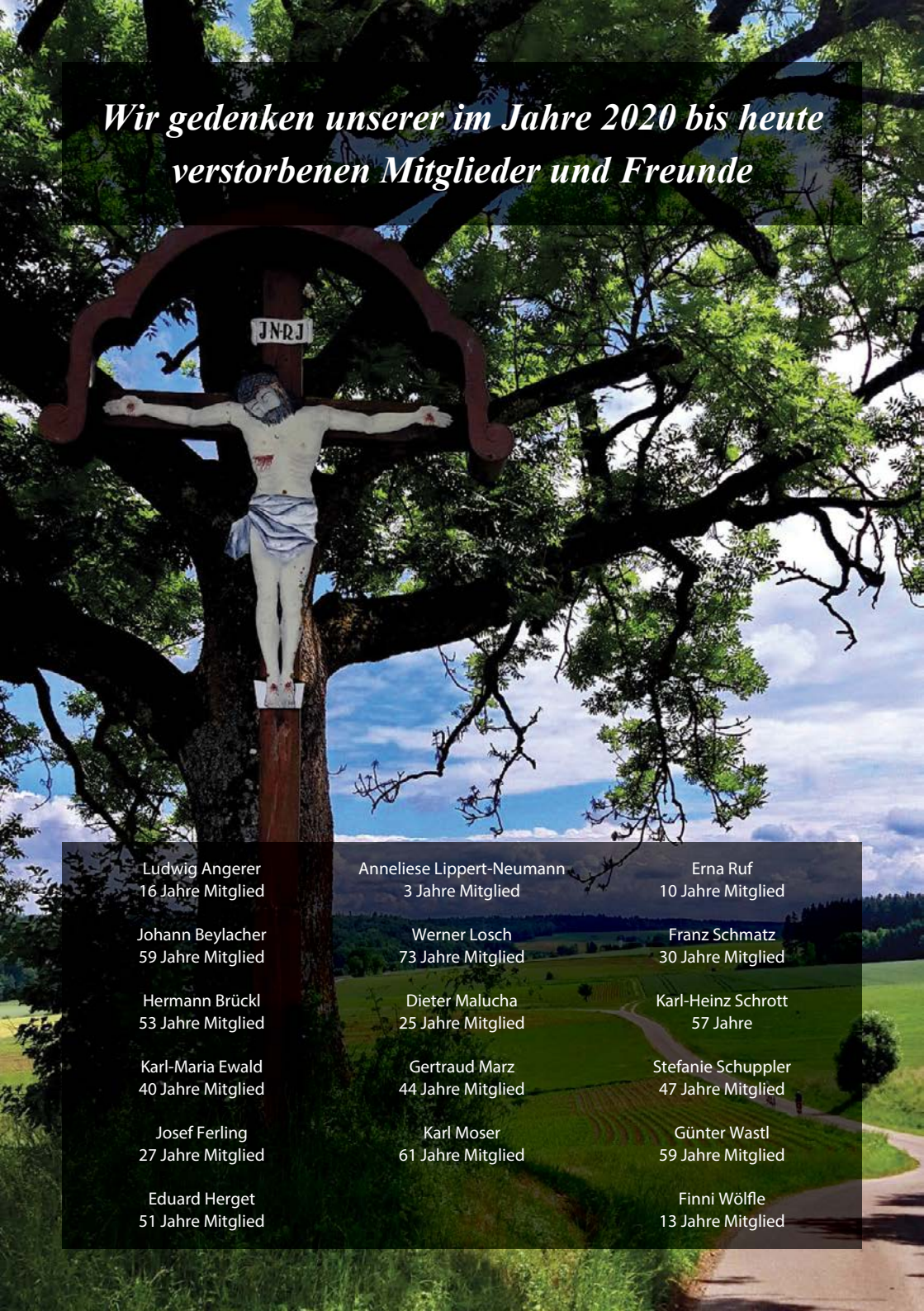

Wir gedenken unserer im Jahre 2020 bis heute verstorbenen Mitglieder und Freunde

Ludwig Angerer
16 Jahre Mitglied

Johann Beylacher
59 Jahre Mitglied

Hermann Brückl
53 Jahre Mitglied

Karl-Maria Ewald
40 Jahre Mitglied

Josef Ferling
27 Jahre Mitglied

Eduard Herget
51 Jahre Mitglied

Anneliese Lippert-Neumann
3 Jahre Mitglied

Werner Losch
73 Jahre Mitglied

Dieter Malucha
25 Jahre Mitglied

Gertraud Marz
44 Jahre Mitglied

Karl Moser
61 Jahre Mitglied

Erna Ruf
10 Jahre Mitglied

Franz Schmatz
30 Jahre Mitglied

Karl-Heinz Schrott
57 Jahre

Stefanie Schuppler
47 Jahre Mitglied

Günter Wastl
59 Jahre Mitglied

Finni Wölfle
13 Jahre Mitglied

Die Leitung der Sektion Kaufbeuren-Gablonz

(Mitgliederversammlung vom 11.03.2020)

Vorstand:

1. Vorsitzender
Ralf Trinkwalder
Tel.: 08341 9543310



2. Vorsitzende
Gesa Landsgesell
Tel.: 0151 50553874

Schatzmeister
Uwe Brück
Tel.: 0163 7993795

Schriftführerin
Uta Lübbing-Trinkwalder
Tel.: 08341 9543310

Jugendreferent
Marvin Hausmann
Tel.: 0162 9707380

Beisitzer:

Ausbildungsreferent
Engelbert Höfler
Tel.: 01578 4288073

Tourenreferent
Hermann Heckelsmüller
Tel.: 0170 4881536

Naturschutzreferentin
Monika Appelt
Wertachallianz, LPV,BN
Vertreterin der Sektion im Naturschutzbeirat
Tel.: 08341 7152186
E-Mail: monikaalger@yahoo.de

Rechtsreferent
Dirk Streichert
Tel.: 08341 9557990

Familie
Rüdiger Nahm-Elstner
Tel.: 08341 98150

Öffentlichkeitsreferent
Jürgen Osswald
Tel.: 08341 3527

Beirat:

Ulrich Beer
Tel.: 08341 62864

Dr. Ralf Ebner
Tel.: 08341 12783

Ulla Klimm
Tel.: 08341 13131

Lissy Kuhne
Tel.: 08341 3311

Werner Ottner
Tel.: 08341 2256

Dieter Pohl
Tel.: 08341 67750

Angelika Schnabel
Tel.: 08341 875222

Hartmut Stauder
Tel.: 08341 13638

Andreas Wachter
Tel.: 08341 9611299

Marcus Zappe
Tel.: 08341 9664320

Ehrenrat:

Peter Zedlitz
Tel.: 08341 3538

Ralf Tietz
Tel.: 08345 1666

Wolfgang Gotschke
Tel.: 08341 65232

Rechnungsprüfer:

Andrea Ottner
Tel.: 08341 2256

Josef Schmalholz
Tel.: 08341 17278

Jugendausschuss:

„Der Jugendausschuss vertritt die Interessen der Jugend. Er arbeitet eng mit dem/der Jugendreferent/in zusammen, plant die Jugendvollversammlung und entwickelt die Jugendarbeit weiter.“
Kontakt: jugendausschuss@alpenverein-kaufbeuren-gablonz.de

Marvin Hausmann als (stellv.) Jugendreferent
Simone Heckelsmüller
Joseph Hirsch
Annika Quantz
Vinzenz Wildung
Sabrina Wirth

Wir sind für Euch da

Legende

FÜL = Fachübungsleiter/in
TL = Tourenleiter/in
JL = Jugendleiter/in
WL = Wanderleiter/in
KB = Kletterbetreuer/in
FGL = Familiengruppenleiter/in
grün = Ehrenämter über die Sektionsarbeit hinaus

Balser Kerstin
KB
0176 55417533

Brath Florian
Skigymnastik
0160 5570888

Ebner Elfriede
Kommission Familienbergsteigen
08341 12783

Bartsch ALexander
WL
08341 877350

Braun Sascha
FÜL MTB
08341 94650

Dr. Ebner Ralf
Trainer B Skihochtour
08341 12783

Beer Ulrich
WL
08341 62864

Burger Martina
FGL „Die Teufelskrallen“
08341 9081361

Eiben Rudolf
WL DWV
08341 15758

Bendlin Fabian
JL Juma,
„Die jungen Wilden“
Trainer C Skibergsteigen
0152 52777478

Rolf Christopher
Trainer C
Sportklettern
0171 6971582

Eiben Sonja
WL
08341 15758

Bosse Thomas
Trainer C
Skibergsteigen,
JL, Trainer P,
Skigymnastik, Sportübungsl. BLSV,
Bundeslehrteam Familienbergsteigen
08341 73238

Demuth Birgit
WL, JL, KB
Klettergruppe
„Die Tafelrunde“
08341 109612

Elstner Michael
Präsidialausschuss Bergsport des DAV
2020-2023
stellvertretender Bundesjugendleiter
0172 8317274

Dressler Michael
KB
08341 9344934

Engelbrecht
Johanna
KB
08345 9258323

Bosse Ronja
ÜL Skigymnastik

Dudenhausen Axel
KB, FGL „Bergflöhe“
08341 9602684

Engelbrecht
Wolfgang
KB
08345 9258323

Bosse Silvia
ÜL Skigymnastik
0160 96492915

Durst Hans
WL
0173 7808282

Förster Inge
JL, KB, WL
Klettergruppe für Erwachsene
0172 2841976

Freichel Adalbert
WL Seniorenberg-
sport
08362 926462

Hannig Klaus
WL
08341 16951

Hopp Martin
ÜL Skigymnastik

Friedrich Toni
Trainer B, C Sportklettern
Trainer B Alpinklettern
Routenbauer
Breitensport
0175 4110175

Hausmann Marvin
JL Juma
„Die Jungen Wilden“
0162 9707380

Hopp Silke
ÜL Skigymnastik

Friedrich Katharina
Trainerin C
Sportklettern
0179 2999307

Hecht Martin
Trainer C
Skibergsteigen
08341 9558164

Hottelet Christoph
WL
08341 991639

Friedrich-Brutscher
Rüdiger
WL
08341 9956199

Heckelsmüller
Hermann
Trainer B Hochtouren
Trainer C Bergsteigen
0170 4881536

Jakob Theo
FÜL MTB
08862 9113898

Gingele Jonas
JL Jugend 1
„Alpine Rotznasen“
0151 51550206

Heckelsmüller
Simone
JL Jugend 1
„Alpine Rotznasen“
0173 8294672

Jarczyk Daniela
KB, Trainerin C
Bouldern
0163 9741636

Ginter Martin
DAV Freeride-Guide,
Trainer C
Skibergsteigen,
DIMB Trailscout
0157 83457784

Hirsch Joseph
JL Jugend 2
„Karabin(i)eris“
stellvertretender
Bezirksjugendleiter
0176 31410378

Jehle Alfred
WL
08341 16356

Hacker Lucia
JL Jugend 1
„Alpine Rotznasen“,
Trainer C
Kanu Freestyle
0157 52562866

Höfler Engelbert
WL
01578 4288073

Jehle Margaretha
WL
08341 16356

Hacker Markus
VDKS Kanulehrer,
Trainer C
Wildwasser
08341 874403

Hohler Angelika
ÜL Skigymnastik
ÜL BLSV C Turnen
ÜL B Prävention
ÜL B Sport für Ältere
08341 15442

Jürgens Andreas
KB, Klettergruppe
„Die Tafelrunde“
08344 8344

Handfest Michael
FGL
„Die Teufelskrallen“
08347 2970011

Holtzmeyer
Karl-Heinz
KB
08344 1817

Kleiner Christian
Trainer C
Skibergsteigen
0176 78018683

Klimm Ursula
WL DWV
08341 13131

Létang Werner
TL
08341 17529

Nahm-Elstner Rüdiger
JL, „Gumpnpritschler“
08341 98150

Kloos Markus
JL Jugend 2
„Karabin(i)eris“
JL Juma
„Die jungen Wilden“
0174 6698894

Lombardini Kerstin
ÜL Skigymnastik
0176 41357967

Naumann Stephan
KB
08341 871786

Konrad Ilse
WL
08341 74760

Löffler Manuel
JL Juma „Die Jungen Wilden“, WL
0176 97906432

Neubauer Andrea
FGL „Bergflöhe

Kraus Elisabeth
JL Jugend 2
„Karabin(i)eris“
0151 26348423

Lübbing Maike
Kinderskigymnastik
0157 59312204

Ottner Andrea
Trainerin C
Skibergsteigen
08341 2256

Kraus Susanne
FGL, KB, WL
Bundeslehrteam
Familienbergsteigen
08341 9660705

Lübbing Uli
WL

Ottner Werner
FÜL MTB, TCSB
Trainer C
Skibergsteigen
08341 2256

Kristen Mathias
FGL „Teufelskrallen“
0176 56558685

Machhaus Sascha
FÜL MTB
0170 9057232

Plha Franz
ÜL Skigymnastik
0176 19691126

Kuhne Lissy
WL
08341 3311

Marx Peter
KB
0175 4407026

Pohl Dieter
WL
08341 67750

Lang Christian
Trainer C
Skibergsteigen
08341 995828

Mühle Mareen
FGL „Bergpiraten“
0176 76902854

Pospiech Detlev
WL DWV
0152 04959289

Laur Michael
JL Jugend 2
„Karabin(i)eris“
Trainer C Skiberg-
steigen

Nagel Cornelia
ÜL Skigymnastik
08341 9349412

Prade Isabella
WL
08341 9950007

Quantz Annika
JL Jugend 2
„Karabin(i)eris“
Bezirksjugendleiterin
0174 7790364

Reckziegel Jörg
Trainer C
Skibergsteigen
Trainer B
Skihochtouren
08344 992722

Rehle Hanns-Peter
Trainer C Bergwandern
08341 65443

Schallerkapelle
Schindele Albert
08341 40030
Wagner Albrecht
08343 405

Schnabel Angelika
JL Jugendgruppe
„Steinbeißer“
Trainerin C
Bergsteigen
08341 875222

Schnitzler Gerhard
Trainer B
Alpinklettern
08332 936281

Schuster Albert
KB

Scupin Sophie
JL Juma
„Die Jungen Wilden“
0160 8546181

Seidlitz Raphael
Trainer C Klettern
Outdoor
015165013357

Seifert Franz
Trainer C
Skibergsteigen

Seifert Ulrike
Trainerin B Skihochtour, Bundeslehrteam Familienbergsteigen, Präsidialausschuss Bergsport DAV, Vertreterin der Sektion im Landschaftspflegeverband
08341 12506

Seifert Michael
TL
08341 12506

Siffl Claudius
JL Juma
„Die Jungen Wilden“
0151 50209685

Simons Martin
WL
0160 94408160

Stanzel Siegfried
WL
08341 14915

Steinbusch Thomas
KB, Trainer C
Sportklettern,
Skilehrer DSLV
0170 7922694

Steuer Felizitas
JL Jugend 1
„Alpine Rotznasen“
0151 11130565

Stumpe Markus
WL
08246 90001

Thoss Valentin
JL Juma
„Die Jungen Wilden“
0176 34467813

Tison Daniel
Trainer B
Skihochtour
Trainer C
Sportklettern,
0170 4583687

Trinkwalder Claudia
Trainerin B
Skihochtour
Trainerin C
Skibergsteigen
08341 8639

Trinkwalder Tobias
Kinderskigymnastik

Uhl Petra
WL
08341 5404

Wachter Andreas
Trainer C
Skibergsteigen
08341 9611299

Wegscheider
Christoph
FÜL MTB
08344 99015

Weinmüller Martin
Trainer B Hochtouren
Trainer C Bergsteigen
08341 960754

Weinmüller Thomas
Trainer B Hochtouren
Trainer C Bergsteigen
Trainer C Sportklettern indoor
08342 41850

Wildung Vinzenz
JL Jugend 1
„Alpine Rotznasen“
Bezirksjugendleiter
0151 53287193

Zappe Marcus
Trainer B
Skihochtour
08341 9664320

Westphal Kathrin
Biotopbeauftragte
08341 9952352

Wirth Sabrina
JL Jugend 1
„Alpine Rotznasen“
Bezirksjugendleiterin
0151 65165141

Zedlitz Peter
WL
08341 3538

Wildung Marlene
JL Jugend 1
„Alpine Rotznasen“
0160 3097445

Wittbrodt-Demuth
Georg
KB, Klettergruppe
„Die Tafelrunde“
08341 109612

IMPRESSUM

Dankeschön	Wir danken unseren Interessenten und Partnern sehr herzlich, die durch ihr Inserat wesentlich zur Finanzierung unseres Mitteilungsheftes beigetragen haben.
Herausgeber	Sektion Kaufbeuren-Gablonz des Deutschen Alpenvereins (DAV) Buronstraße 99 87600 Kaufbeuren Telefon 08341 73016 Telefax 08341 875019 E-Mail info@alpenverein-kaufbeuren-gablonz.de Website www.alpenverein-kaufbeuren-gablonz.de
Redaktion	Barbara Löffler, Dr. Ralf Ebner, Helga Obermüller, Engelbert Höfler, Hermann Heckelsmüller
Layout / Satz / Druck	DiGiTAL SERVICES Egerlandring 48 a 87600 Kaufbeuren Telefon 08341 991991 E-Mail kontakt@digitalservices.kaeppler.net Website http://digitalservices.kaeppler.net
Auflage	4.000
Erscheinungsdatum	Dezember 2020

Unsere Routenschrauber

Unsere Routenbauer freuen sich natürlich über Bewertungen in der Routendatenbank unter: www.alpenverein-kaufbeuren-gablonz.de

Eisenhut Andrea

„Meine Vorlieben sind etwas technische, leistige und kraftausdauerorientierte Routen d.h. Routen, die für das Klettern am „Original“ hilfreich sind“.

Elsner Dieter

„Ich versuch Routen zu schrauben, die „felsähnlich“ sind, was aber leider nicht immer gelingt“.

Freisl Sabrina

„Ich schraub alles im Mittelfeld (5-8) gerne, am liebsten mit schönen Bewegungsaufgaben“.

Friedrich Toni

„Jede Route sollte ihren Reiz und ihre Eigenheit haben, mal sperrig, mal gutmütig, mal eine Route für den Flow und dann wieder eine, bei der Hand und Fuß scheinbar immer am falschen Platz ankommen :-)“.

Greenfield Sarah

„Ich bau gerne etwas zum Kniffeln, am besten für kleine Menschen (selbst nur 1,60). Ich mag Verschneidungen und Schleicherrouten“.

Jakob Roman

„Perfekt ist flowige Kletterei an leicht überhängender Wand mit dem ein oder anderen Kreuzzug“.

Marx Peter

„Ich schraube am liebsten Routen im unteren bis mittleren Schwierigkeitsgrad, weil ich genau weiß, mit welchen Problemen Anfänger zu kämpfen haben.“

Möller Frank

„Meine Schraubervorlieben sind Routen von 5- knapp 7. Aufgrund meiner Größe sind die meistens für größere Kletterer optimiert.;-)). Kleine Griffchen mag ich nicht so, lieber was Anständiges“.

Oswald Martin

„Lieber mal einen Tritt zu viel“!

Rolf Christopher

„Ich klettere am liebsten leicht überhängende und ausdauernde Routen. Kleine Leisten liegen mir am Besten. Dies schraube ich auch am meisten. Vor allem in Kombination mit Kanten und etwas weiteren Zügen“.

Simon Klaus

„Ich schraub Routen von 4-8, Tricky, keine Leitern, Abwechslung, neue Ideen, wie Pendelquergang, Klettern ohne Hände, Kreisrouten“.

Sommer Markus

„Am liebsten verschraube ich pro Tour nur eine Griffmarke; der Grifftyp ist mir eigentlich egal, Hauptsache die Route wird ein bisschen kniffelig“.

Wilczek Michael

„Durchtreten statt Durchdrehen“.

Wittbrodt-Demuth Georg

„Ich schraube am liebsten Touren zum Nachdenken und Festhalten“.

Zimmer Gert

„Zuständig für die Routen 3-6“.

Jubilare

Die Ehrung unserer Jubilare 2020 und 2021 mit Verleihung eines Ehrenzeichens findet heuer im Rahmen der Ehrungsveranstaltung am Mittwoch, den 16.06.2021, voraussichtlich 20:00 Uhr im Vereinszentrum statt.

Wir laden Sie hiermit herzlich dazu ein. Eine gesonderte Einladung erhalten sie zeitnah per Post. Aktuelle Informationen gibt`s ebenso zeitnah auf unserer Webseite.

Wenn sie verhindert sind, schicken wir ihnen das Ehrenzeichen auch gerne per Post zu.

Jubilare 2021 (die Jubilare 2020 wurden im letzten Mitteilungsheft veröffentlicht)

80 Jahre
Martin Endhart

70 Jahre
Volker Posselt
Erwin Müller
Hermine Maurer
Hans Huss
Helmut Hermann
Elisabeth Heidinger

60 Jahre
Gerd Fischer
Klaus Lehmann
Adolf Müller
Friedl Reissinger

50 Jahre
Gabriele Baierl
Dorit Bürckner
Hans Hofrichter
Volker Kraus
Kurt Mair
Wolfgang Müller
Klaus-Dieter Müller
Sabine Müller
Elisabeth Reisach-Spiegel
Hermann Starnecker
Josef Weser

40 Jahre
Daniela Barale
Bernhard Bucher
Elisabeth Dietel
Wolfgang Frei
Heinrich Goetz
Irmengard Jakob
Matthias Keis
Maria Keller
Wolfgang Krahforst
Roswitha Krahforst
Franz Kustermann
Karlheinz Müller
Monika Müller
Gertraud Neidl
Otto Nißl
Ursula Pecher
Gisela Petri
Karl Pleyer
Ulrich Rauch
Winfried Satzger
Josef Scheibel
Hector Simmonds
Franziska Stammel
Herbert Stürzl
Martin Sutter
Petra Uhl
Peter Weber
Hans Wüstendörfer

25 Jahre
Claudia Beuder
Erika Billig
Susanne Friedrich-Würfel
Johannes Geyrhalter
Roswitha Griesinger
Siegfried Griesinger
Thomas Grotum
Antonia Hartmann
Colin Hartmann
Wolfgang Heckel
Raphaela Hefele
Stephan Högg
Klaus Höpp
Birgit Kastner
Gerhard Kees
Erika Keller
Richard Keller
Magdalena Kerz
Iris Köhler
Elmar Kolb
Bernhard Neher
Lisa Neher
Harald Posselt
Christine Prochno
Martina Prochno
Margot Reisch
Dr. Harald Ribnitzky
Manuela Robelt
Siegfried Robelt
Thomas Schmölz
Amelie Schmölz
Felizitas Schmölz
Markus Schmölz
Waltraud Schneider
David Sirch
Martin Sirch
Hannes Skacha
Reinhold Stadler
Marlies Strobel
Luisa Trinkwalder
Jakob Trinkwalder
Elfriede Wagner
Marcus Zappe
Kurt Ziegler



Jahresprogramm 2021 des Bund Naturschutz Ortsgruppe Kaufbeuren

Wenn wir weiter so mit der Natur umgehen, muss man bald drei Prinzen küssen, um einen Frosch zu finden.

Karl Heinz Karius

Wir laden Sie herzlich zu unseren Veranstaltungen für das Jahr 2021 ein. Sie stehen heuer unter dem großen Thema Amphibien.

4. Februar Do 19:30 Uhr

Jahreshauptversammlung im Gasthaus Häring mit einem **Vortrag** über Amphibien.

März - Mai
Amphibienaktion
am Kaiserweiher
Helfer gesucht unter bnkf@web.de

17. April Sa 14 Uhr

Exkursion in einen „Urwald von morgen" in der Rohrhalde zwischen Ronsberg und Engetried. Treff in Rohrhof an der St2012,
Leiter: Dr. Chr. Greifenhagen

19. Mai Mi 19:30 Uhr

Monatsversammlung mit DAV/KF+GB im Kletterzentrum Buronstraße 99; **Vortrag** zum Thema: „Erstaunliches und Skurriles aus der Kleintierwelt der Allgäuer Alpen" von Referent Herrn A. Karle-Fendt.

25. September Sa 9 Uhr
Biotoppflege an der Oberbeurer Steige;
Treff am Wasserbehälter
Anmeldung unter:
bnkf@web.de

Bei schlechtem Wetter: Ausweichtermin 2.10.

9. Oktober Sa 14 Uhr

Vogel-Exkursion zum neuen LBV-Vogellehrpfad in Bad Wörishofen
Leiter:
Herr Robert Mecklinger;
Treff: Parkplatz Haupteingang Therme um 14:00 Uhr

21. Oktober Do 19:30 Uhr
Monatsversammlung im Gasthaus Häring mit **Vortrag** und Film über das Naturreservat Rohrhalde mit Referent Herrn Dr. Chr. Greifenhagen

Hinweis: Programm und Aktualisierungen bitte per Email oder für Google-Kalender unter bnkf@web.de anfordern

Vielen **Dank** an die Redaktion des DAV für den Abdruck unseres Programms

Helmut Hufmann,
1. **Vorsitzender** im Bund Naturschutz, Ortsgruppe Kaufbeuren

Bereich Natur+Umwelt

Anlage einer Allgäuer Wiese

Bereits im Frühjahr 2020 wurde auf dem DAV-Gelände vor dem Bistro eine Mini-Allgäuer Wiese angelegt, d.h. der Oberboden wurde abgetragen und es wurde Kies und eine dünne Schicht Kompost aufgebracht. Dort wurden Halbtrockenrasensamen, die aus unserer Region stammen, ausgesät. Im Herbst konnten wir dann noch das Grundstück, welches westlich an das DAV-Zentrum angrenzt, auf die gleiche Weise zu solch einer Allgäuer Wiese umbauen. Beim Aufbringen des Komposts und beim Einsäen haben dankenswerterweise ca. 10 Engagierte geholfen. Wenn alles nach Plan verläuft, werden sich die Flächen zu artenreichen Blühwiesen entwickeln, welche vielen Insekten Lebensraum und Nahrung bieten. Damit hat der DAV einen Beitrag geleistet, damit es immer mehr solcher Blühwiesen in Kaufbeuren gibt.
Weitere Informationen bei:
Monika Appelt, Naturschutzreferentin,
08341 7152186, monikaalger@yahoo.de

Alpenpflanzenwanderung am 26.06.2021

Daniela Tritscher bietet eine Alpenpflanzenwanderung an, bei welcher die Teilnehmer sowohl Pflanzen des sauren Flyschgesteins als auch deren Zwillingsarten auf basischem Kalkgestein kennenlernen. Dieser Kurs richtet sich vor allem an Multiplikatoren unserer Sektion, also an Gruppen-, Touren- und Wanderleiter, damit diese dieses Wissen danach auf ihren Wanderungen und Touren an ihre Teilnehmer weitergeben können. Sofern noch Plätze frei sind, können auch andere DAV-Mitglieder unserer Sektion teilnehmen.

Alpenpflanzenwanderung auf den Hochschulen (leichte Bergwanderung, Tagestour) Anreise mit öffentlichen Verkehrsmitteln, Haltestelle Schwabenhof Strecke 10 km, Gehzeit 3h 30 min, bergauf 512 m, bergab 487 m, Optionale Einkehr in der Scheuenalpe, Abfahrt Haltestelle Am Anger.

Die Allgäuer Flyschberge sind bekannt für ihren Artenreichtum. Während einer Wanderung auf den Hochschulen werden einige alpine Arten vorgestellt. Außerdem gibt es Tipps für die Bestimmung und Informationen über den Lebensraum der Pflanzen.

Anmeldung und Informationen bei
Daniela Tritscher, 0175 3330075

Biotoppflegeaktion 2019 am Leinauer Hang

Neben einem Feuchtbiotop oberhalb des Bachtelsees pflegt der DAV auch noch einen Halbtrockenrasen am Leinauer Hang. Georg Fischer und Ulli Beer mähten die steile Wiese am Mittwoch, den 9.10.2019 in mühsamer Handarbeit. Am Freitag, den 11.10.2019 stand das Zusammenrechen und der Abtransport zur Straße auf dem Programm. Dabei hatten Ulli und Georg tatkräftige Unterstützung von den „Mittwochskletterern“.
Ulrich Beer, Biotopbeauftragter für das Biotop am Leinauer Hang

Die Biotoppflegeaktionen finden jedes Jahr im Oktober statt. Wer mitmachen möchte, meldet sich bitte beim jeweiligen Biotopbeauftragten.



Biotoppflegeaktion 2019 am Bachtelsee

Auch im Oktober 2019 stand für die Kindergruppe von Thomas Weinmüller wieder die alljährliche Biotoppflege auf einer Streuwiese oberhalb des Bachtelsees auf dem Programm. Dabei mussten die beteiligten 13 Erwachsenen und 19 Kinder ganz schön ackern: auf dem für Fahrzeuge unzugänglichen unteren Teil der Streuwiese musste das Mähgut zunächst zusammengerecht und dann auf großen Planen abtransportiert werden. Dabei wurde immer viel gelacht und geschwitzt. Ganz nebenbei wurde so von Kindern und Erwachsenen ein vielfältiger und wertvoller Lebensraum erkundet. Alle konnten dabei aus eigener Anschauung erfahren, wie sensibel solche Biotope sind und wie jeder einzelne zum Umweltschutz beitragen kann.

Katrin Westphal, Biotopbeauftragte für das Biotop am Bachtelsee

Umweltbildung in Kaufbeuren durch den DAV

Die DAV Sektion Kaufbeuren-Gablonz hat sich entschlossen, Träger für Umweltbildung in Kaufbeuren zu werden. Das Ziel ist, systematisch jedem Schüler in Kaufbeuren Umweltbildung zu ermöglichen, was vor allem über den Kontakt mit Schulen erreicht werden soll. Der geplante Beginn liegt im März 2021.
Interessenten an der Mitarbeit, vor allem mit umweltpädagogischen Kenntnissen, melden sich bitte bei:
Monika Appelt, Naturschutzreferentin,
08341 7152186, monikaalger@yahoo.de

Natur & Kultur - EINFACH wandern

Programm 2021

Abenteuer pur könnt ihr mit uns erleben, wenn ihr Spaß am Wandern in einer kleinen Gruppe habt. Auf unbekannten und bekannten Wegen erkunden wir die Natur- und Kulturlandschaft in der Nähe und im Gebirge. Wir sind mal weniger, mal mehr Kilometer unterwegs mit dem Rad, zu Fuß oder mit Schneeschuhen. Ziele, Routen, Pausen wählen wir selbst, weichen oftmals vom üblichen Weg ab.

Unsere Gruppe lebt von Offenheit, Neugierde und Engagement. Spontanität und Kreativität sind gefragt. Alle, die mitwandern, sollten bereit sein selbst einmal eine Tour oder Aktivität einzubringen, zu planen und zu leiten.

Wo waren wir 2020 unterwegs?
Eine große Radlrunde führte uns durch die herrliche Allgäuer Voralpenlandschaft und den Sauwald. Ein Stadtspaziergang brachte uns die Geschichte der Kaufbeurer Hospitalstiftung näher. Walderlebnispfad und Windbeutel in Ottobeuren versüßten den Regensonntag. Herbstliche Gipfelbesteigungen gab es im Lechtal und im Ammerwald. Das ungewöhnliche Wanderjahr beendeten wir mit einer Adventswanderung mit Glühwein und Laible.

Das **Jahresprogramm 2021** erstellen wir gemeinsam. Fragt beim Leitungsteam nach. Die genauen Treffpunkte, Ausrüstung und sonstiges erfahrt ihr etwa eine Woche vor der Tour per E-Mail von den jeweiligen Organisationsteams.

Programm und Infos gibt es bei:
Isabella Prade: isa.prade@freenet.de
Ulrike Seifert: ulrike_seifert@posteo.de

BERGWACHT BAYERN

Wir machen Bergrettung

- zu jeder Zeit,
- bei jedem Wetter
- und in jedem Gelände

wir brauchen Deine Unterstützung

- als **Förderer** oder
- als **aktives Mitglied**

Bergwacht Bereitschaft Kaufbeuren

www.bergwacht-kaufbeuren.de

OPTIK KUTTER

Brillen & Contactlinsen

Am Salzmarkt 10 Kaufbeuren

Familiengruppe „Bergpiraten“

Familiengruppe (2 bis 5-Jährige)

Wir erobern bei Wind und Wetter meist an einem Sonntag zu Beginn jeden Monats gemeinsam das Alpenvorland zu Fuß. Organisiert werden die Touren von den Familien reihum. Da unsere Kinder noch recht kurze Beine haben, zählen Spiel und Spaß am Wegesrand mehr als Höhenmeter.

Wir versuchen nun zunehmend Wege zu finden, bei denen der Kinderwagen zu Hause bleibt. Das Terrain wird so vielfältiger, da wir die ausgetretenen Forstwege auch einmal verlassen und Wurzelwege oder Bachläufe erkunden können.

Im letzten Jahr fielen natürlich auch bei uns Corona bedingt einige Touren sowie unser Hüttenwochenende und unser geplanter Ausflug ins Altmühltal leider aus.

Umso kostbarer sind die Erinnerungen ans Rumtoben in den Wäldern der näheren Umgebung im Frühjahr: Auf dem Reutwaldpfad in Mauerstetten oder um die Bergmangalpe herum. Auch ein Ausflug nach Bad Hindelang zum Café Polite war noch möglich bevor das strikte Kontaktverbot alle Gruppenaktivitäten untersagte. Nachdem es gelockert wurde, ließen wir uns im Sommer im Ostertal-Tobel sowie in der Starzlachklamm erfrischen.

Im letzten Quartal fanden bunte Herbstwanderungen in den Wäldern von Landsberg und Bad Wörishofen statt bevor wir das Jahr mit unserer Nikolausfeier ausklingen lassen.

Wir freuen uns auf die abwechslungsreichen Touren im nächsten Jahr und hoffen einfach auf mehr Regelmäßigkeit bei unseren Treffen.

Kontakt

Mareen Mühle
muehle.mareen@gmail.com
0176 76 90 28 54

Familiengruppe „Die Teufelskrallen“

Unser Corona Jahr

Auch in diesem Jahr wollten wir, 24 Erwachsene und 36 Kinder, wieder zusammen die Berge unsicher machen. Das Programm stand und die Tourenplanung war vergeben.

Nachdem der fehlende Schnee im Januar das Rodeln und im Februar die Schneeschuhwanderung zunichte machte, gingen wir ab März erstmal auf Abstand, wodurch auch unsere Touren ins Wasser fielen.

Mitte des Jahres war die Freude dann groß, da ein Hüttenaufenthalt im kleineren Rahmen wieder vom Verein genehmigt wurde.

Wir freuten uns sehr uns endlich wieder zu sehen und genossen drei wunderschöne Tage zusammen am Niedersonthofener See.

Im September verbrachten wir einen sonnigen Herbsttag im Tannheimer Tal mit einer tollen Gipfeltour auf die Krinnenspitze.

Auch für das restliche Jahr sind noch weitere, schöne Touren in der näheren Umgebung geplant.

Kontakt

Martina Burger burger.mst@googlemail.com
Michael Handfest michl79@web.de
Mathias Kristen mathiaskristen@gmail.com



Familiengruppe „Bergflöhe“

Wir sind eine Familiengruppe mit Kindern im Alter bis 15 Jahre. Auch wenn unsere Kinder nicht mehr so regelmäßig dabei sind, wandern, radeln, klettern, rodeln wir oder fahren Ski in der Umgebung von Kaufbeuren oder den Allgäuer Bergen. Dabei steht für uns das Gemeinschaftserlebnis stets im Vordergrund.
Die Ausflüge werden von den Familien reihum organisiert. Genauere Infos zu den einzelnen Unternehmungen werden eine Woche vorher per E-Mail versandt.

Axel Dudenhausen
axel.dudenhausen@gmx.de

Andrea Neubauer
andreajehleneubauer@web.de

Programm 2021

Januar:	Mit Schlittschuhen auf dem Haldensee oder dem Schlitten auf eine Alm
März:	Ski- und Schneeschuhtour auf die Krinnenspitze
Mai:	MTB-Tour im Mai mit Gitti
Juni:	Bergtour über den Seelekopf auf das Staufner Haus
September:	Bergtour in den Tannheimer Bergen
Oktober:	Planungstreffen
November:	Herbstsause auf der Fritz-Putz-Hütte



Familiengruppe „Eltern klettern“

Die etwas andere Familiengruppe

Wir gründen eine neue Familiengruppe in unserem Verein. Bei dieser Gruppe steht rein das Klettern im Fokus. Im Gegensatz zu den bisherigen Familiengruppen wollen wir vor allem das Klettern für die Eltern ermöglichen. Kennst du das: Als Eltern mit kleineren Kind(ern) ist es meistens schwer die Zeit zum Klettern zu finden, bzw. gar zusammen zu klettern. Selbst wenn du einen Zeitpunkt findest, bist du einfach zu k.o. von der Nacht, weil das eigene Kind mal wieder nicht geschlafen hat.

Mit unserer Gruppe soll diese Problematik angegangen werden, um uns als junge Eltern zu unterstützen und uns gegenseitig Zeit zum Klettern zu verschaffen. Zusammen wechseln wir uns beim Betreuen der Kinder und Klettern ab, sodass jeder ein paar Züge machen kann. Zusammen ist es einfacher zu meistern und auch der Austausch tut gut. Am 6. März (Samstag) treffen wir uns dazu am Kletterturm und beginnen mit der Gruppe. Wenn du/ihr Interesse hast, dann melde dich einfach.

(Wichtig: Die Gruppe ist keine Eltern-Kind-Gruppe, in der man klettern lernt. Die Grundlagen des Kletterns sollten bekannt sein. Die Gruppe ist auch kein Betreuungsangebot, bei dem du dein Kind 2 Stunden abgibst, klettern gehst und dann wieder verschwindest.)

Raphael Seidlitz,
Gruppenleiter, Klettertrainer C (Outdoor).

Ich bin selbst Vater von zwei kleinen Kindern (7 Monate / 3 Jahre) und liebe es, genauso wie meine Frau zu klettern. Jedoch Kinder und Klettern unter einen Hut zu bekommen ist nicht so einfach. Deshalb dachte ich mir, dass ich mal selbst Initiative ergreife und eine „Eltern klettern“ Gruppe gründe.



Kontakt Raphael Seidlitz:
Tel.: 015165013357
Mail: raphaelseidlitz.gk@gmail.com

Familiengruppe „Gumpnpritschler“

Corona ist echt doof

Auch uns brachten die Versammlungs- und Reisebeschränkungen für lange Monate ziemlich in den Lockdown. Und mit aller Gewalt die Planungen den sich teilweise fast wöchentlichen Änderungen anzupassen, schien das Ergebnis den Aufwand nicht wert. Ebenso wenig, wie sich mit anderen um die überfüllten Parkplätze rund um die erlaubten, also deutschen Berge zu streiten. Somit war - stressfrei -„Einfamilienfahrradtour“, „Zweifamiliengrillen“ oder „Dreipersonenbaden“ angesagt.

Anfang August bot sich dann endlich wieder die Gelegenheit, ins lange unerreichbare Südtirol zu fahren – zur Tourenwoche im Martelltal. Leider mussten zwei Familien wegen Knieproblemen und eine wegen Gesundheitsproblemen der Eltern kurzfristig absagen, so dass ich mit meinen beiden Mädels allein loszog.

Doch die wunderschöne Hochgebirgslandschaft rund um die Zufallhütte mit grandiosem Panorama ist auch so immer wieder ein Genuss – ebenso wie die gute und reichhaltige Verpflegung dort.

Und es hat echt „coole“ Badeplätze, wie etwa in einem Gletschersee unter den Veneziaspitzen auf 3000m Seehöhe.

Wir suchen noch Familien mit größeren Kindern, die Spaß an gemeinsamen Unternehmungen haben – egal, ob alpin, mit dem Fahrrad oder in/auf den heimischen Seen oder am Lagerfeuer. Und die weder „Couch-Potatoes“ sind, noch Herausforderungen jenseits des „Ironman“ suchen.

Meldet euch bei:
Gabi Elstner und Rüdiger Nahm-Elstner
+49 8341 98150
Wir@Nahm-Elstner.de

WIR MACHEN DICH GLÜCKLICH !
INTERSPORT HOFMANN
7. KAUFBEURER KUNDENSPIEGEL
Platz 1
BRANCHENSIEGER
Untersucht: 4 SPORTGESCHÄFTE
85,8% Durchschnittlicher Zufriedenheitsgrad
Freundlichkeit: 93,8% (Platz 1)
Beratungsqualität: 88,9% (Platz 1)
Preis-Leistungs-Verhältnis: 77,8% (Platz 1)
Sortiment: 93,8% (Platz 1)
Beratungs-Qualität: 77,8% (Platz 1)
Befragte (Sport): 108 von H.Gilewski + 901
MF Consulting Dipl.-Kfm. Dieter Graff
www.kundenspiegel.de
EVENTS
SKIFAHRTEN
SKITEST
SKISSERVICE
vom Profi Montana Race
KINDERSKI
Tauschsystem
RENT
Saisonverleih
www.intersport-hofmann.de/events
INTERSPORT®
HOFMANN
Hofmann OHG · Heimenegger Weg 1 · 87719 Mindelheim
Hofmann OHG · Sudetenstr. 100 · 87600 Kaufbeuren
www.intersport-hofmann.de
CIRCO DE GREDOS
REFUGIO LAGUNA DE GREDOS
2 h. 30 min.

Willkommen bei der JDAV Kaufbeuren-Gablonz!

Die JDAV? Das sind wir, die Jugend des Deutschen Alpenvereins.

Also eine eigene Organisation? Eigentlich ja. Bist du zwischen 0 und 26 Jahren alt und DAV Mitglied? Dann gehörst auch du automatisch zur JDAV! In Kaufbeuren sind das neben dir knapp 1580 Kinder, Jugendliche und junge Erwachsene. Wir haben sogar unsere eigene jährliche Jugendvollversammlung (nächste Termine: 22.01.2021 und 08.10.2021), auf der auch du dich einbringen kannst, und einen dort gewählten Jugendausschuss, der die Interessen der Jugend vertritt.

Was uns aber vor allem ausmacht, sind unsere Jugendgruppen! Darin engagieren sich aktuell 21 Jugendleiter:innen, um dir spannende Erfahrungen und Erlebnisse in der wunderbaren Bergwelt zu ermöglichen.

Schau dich einfach auf den nächsten Seiten um, im kommenden Jahr ist sicher auch etwas für dich dabei! Noch mehr über unsere Jugend erfährst du auf jugend.avkf.de oder auf Instagram @jdavkaufbeuren.gablonz

Wir freuen uns auf dich und ein spannendes Jahr 2021!

Überblickt und verantwortet wird die Jugendarbeit in unserer Sektion von den Jugendreferenten, Joseph und Marvin.



Wenn du also Fragen hast, schick uns gerne eine Mail an jugendreferent.in@alpenverein-kaufbeuren-gablonz.de

Zu guter Letzt möchten wir uns noch bedanken, bei unseren Jugendleiter:innen und allen, die im letzten Jahr trotz Corona-Einschränkungen Jugendarbeit ermöglicht haben und bei unserer Sektion, auf deren Unterstützung wir immer zählen können. Vielen Dank!

Alpine Rotznasen

jdav

Jugend des Deutschen Alpenvereins

Sektion Kaufbeuren-Gablonz

Jugend 1 „Alpine Rotznasen“

Du bist zwischen 9 und 14 Jahre alt und hast Bock auf Berge ohne deine Eltern?
Dann bist du bei uns genau richtig!

Einmal im Monat sind wir gemeinsam auf Tour. Egal ob Gipfelstürmen, Skifahren, Rodeln, Klettern, in eiskalten Bergseen baden, Radeln oder Marshmallows am Lagerfeuer grillen – Spaß ist definitiv vorprogrammiert. Komm einfach zur nächsten Gruppenstunde und schau, ob es dir gefällt. Dort bekommst du auch weitere Informationen für die kommende Tour. Trau Dich und sei dabei, wir freuen uns auf Dich!

Gruppenstunden 2021

je 18:00 bis 19:00 Uhr im Vereinszentrum

13.01. / 24.02. / 10.03. / 21.04. / 05.05. / 09.06. / 21.07. mit anschließender Sommertourbesprechung / 22.09. / 13.10. / 10.11. / 08.12.

Touren 2021

15.–17.01.	Skifahren Jubi
27.02.	Schlittenfahren
13.03.	Poporutschertour
25.04.	Bergtour
08.05.	Überraschungstour
19.–20.06.	Zelten & Bergtour
31.07.-01.08.	Rund um Radeln JDAV
06.–11.09.	Sommertour
25.09.	Klettern
16.10.	Radtour
14.11.	Freundetour
17.–19.12.	Weihnachtsfeier

Kontakt

Vinzenz Wildung vinzenz.wildung@gmx.de
Felizitas Steuer felizitas.steuer@gmx.de



Kindergruppe 9-11

Unser Jahresbericht

Unser Highlight war das Hüttenwochenende in Hagspiel, bei dem wir auch unsere Eltern mitgenommen haben. Schnee gab´s nicht so viel wie das Jahr zuvor, aber zum Skifahren hat´s gerade so gereicht. Kissenschlacht, Spielscheune, Wanderung, Spieleabend, gemeinsames Kochen und schon war dieses Wochenende viel zu schnell vorbei. Auf dem Programm stand noch ein Tag XXL Verstecken im Wald. Auch eine Schatzsuche durfte heuer nicht fehlen. Jede Gruppe hat den Schatz für die andere versteckt. Natürlich waren wir auch am Kletterturm. Neben Abseilen, Bouldern und Klettern versuchten wir uns an der Strickleiter. Im September stellten wir unser selbst gebautes Insektenhotel neben dem DAV Zentrum auf. Das war ein Projekt über viele Monate. Immer wieder bauten und überlegten wir, wie die Fächer befüllt werden sollten. Wir erkundigten uns bei Fachleuten, durchforsteten die Literatur und sammelten das Füllmaterial, welches zum Teil bearbeitet werden musste. So kamen der Akkuschrauber, diverse Feilen, Scheren, Hammer, Nägel und Schrauben und vieles mehr zum Einsatz. Schaut es euch an...
Eine Wanderung zur Fazenda Bickenried mit Lagerfeuer, die jährliche Biotoppflege mit viel Spaß und unsere obligatorische Fackelwanderung rundeten das Jahr ab.
Danke an alle Eltern für die tolle Unterstützung.

Unser Programm 2021

Tourenziele und Termine findet ihr unter:
www.alpenverein-kaufbeuren-gablonz.de

Kontakt

Thomas Weinmüller und Susanne David
08342 41850
T.Weinmueller@web.de

GASHEIZUNGS SERVICE

Zuverlässig seit drei Generationen

Wärme. Wasser. Läuft.

KLEMM
WASSER + WÄRME
HEIZUNG SERVICE BAD

Klemm Wasser + Wärme GmbH
Glasschleiferstraße 11
87600 Kaufbeuren
Tel.: 08341 / 62567

Jugend 2 – Karabin(i)eris

Wir Jugend-2-ler sind eine Truppe von Jugendlichen zwischen 14 und 18 Jahren, die ihre freie Zeit gerne draußen in den Bergen verbringen. Das ganze Jahr über machen wir spannende und abwechslungsreiche Touren und Aktionen, komm doch einfach mal mit und lerne uns kennen!

Neben den monatlichen Touren machen wir spontan auch andere Aktionen, wie zum Beispiel Rodeln, Plätzchen backen oder Klettern. Um auf dem Laufenden zu bleiben, melde Dich doch bei unserem Mailverteiler unter email.j2kf.de an. Wir freuen uns immer über neue Gesichter!

Immer aktuelle Infos gibt's auch im Netz auf j2kf.de. 😊

Programm 2021

22.01.	Jugendvollversammlung
23./24.01.	Freeriden
18.-21.02.	Skitourentage
28.03.	Skifahren
24.04.	Tagestour
08.05.	Höhlentour
11.-13.06.	Raften
03./04.07.	Hütte/Biwak
30.07.-13.08.	Schwedentour
18./19.09.	Hüttentour
08.10.	Jugendvollversammlung
31.10.	Halloweentour
27.11.	Indoor Klettern
17.-19.12.	Weihnachtsfeier

Und denkt immer dran:
Let's go der Hase!

Jungmannschaft
Alias: „Die Jungen Wilden“

Du bist jung und wild? Du bist zwischen 18 und 28 und gern in den Bergen unterwegs?

Dann bist du genau richtig bei uns! Der Jungmannschaft der Sektion Kaufbeuren-Gablonz, auch bekannt als die Jungen Wilden.

Wir sind eine Gruppe junger Erwachsener, die zusammen in die Berge gehen und geführte Touren bestreiten. Dabei decken wir alle alpinistischen Disziplinen und Schwierigkeitsgrade ab. Unser Jahresprogramm besteht aus 20 Touren, die sich über das Jahr verteilen.

Die Art der Tour hängt von der Jahreszeit ab:

So gehen wir im Winter auf Skitour – mal ein, mal mehrere Tage – und auch zum Eisklettern.

Der Sommer ist geprägt von Klettern, Mountainbiken und Hochtouren.

Der Herbst gestaltet sich durch diverse Bergtourenabenteuer, bevor der Winter mit einer gemeinsamen Weihnachtsfeier in den Bergen eingeläutet wird.

Zu einigen Fachgebieten veranstalten wir auch intern kleine Kurse.

Damit ist für jedes Alpinistenherz etwas dabei!

Die Touren werden mit Details zu Programm, Anforderungen, Preis etc. einige Woche vorher via Mailverteiler ausgeschrieben und zur Anmeldung eröffnet. Zum gesamten Tourenjahr gibt es auf juma.avkf.de eine Terminübersicht.

Bei Interesse und Neugierde melde dich einfach bei uns und lass dich auf den Mailverteiler setzen:

jumaunchained@gmail.com

Jugendgruppe „Steinbeißer“

Nachdem inzwischen auch der letzte Steinbeißer den 18. Geburtstag gefeiert hat, sind die Steinbeißer eigentlich aus dem Jugendgruppenalter herausgewachsen.

Nichtsdestotrotz macht es nach wie vor Spaß, gemeinsam auf Bergtour zu gehen, in Hütten oder Winterräumen zu übernachten oder im Winter per Schlitten, Skiern, Schneeschuhen unterwegs zu sein.

Daneben engagieren wir uns ehrenamtlich bei Aktionen des Stadtjugendrings und des Alpenvereins, wie z. B. die schon lieb gewordene Tradition des „Adventkalenders“ am Christkindlsmarkt Kaufbeuren, bei „Games for Youth“ im Jordanpark oder bei der Biotoppflege am Leinauer Hang.

Eigentlich war dieses Jahr auch wieder eine Mehrtagestour geplant. Leider konnten die Steinbeißer in diesem außergewöhnlichen Corona-Jahr - wie viele andere Gruppen - nur wenige Touren gemeinsam unternehmen. Es bleibt zu hoffen, dass 2021 wieder mehr gemeinsame Unternehmungen möglich sein werden.

Wer Lust hat, mit uns gemeinsam auf Tour zu gehen, kann sich gerne melden.

Kontakt
angelika.schnabel@allgaeu.org
0157 84854066

www.vrbank-a-oal.de

Vertrauen Sie dem Testsieger.

Morgen kann kommen.

Wir machen den Weg frei.

Testen Sie die beste Beratung laut Focus Money CityContest und dem Institut GfQ. Vereinbaren Sie noch heute einen Termin für Ihre persönliche Vermögensanalyse.

VR Bank Augsburg-Ostallgäu eG

Hochtourengruppe

Lechtaltouren

Mittlerweile Tradition hat unser Herbst-Hüttenwochenende in Kaisers. Tourenziele waren diesmal die Guflespitze und das Falmedonjoch – bei richtig winterlichen Verhältnissen.

Im Februar standen noch Skitouren auf die Holzgauer Wetterspitze und den Hahnleskopf an. Die Märztour über den Nordostgrat auf den Muttekopf mit anschließender Abfahrt über die Nordseite zum Hahntennjoch bildete das „coronabedingte" Ende der Saison, wenigstens mit einem Highlight!

Kontakt

Werner Ottner, 08341 2256

Klettergruppe „Die Kletterechsen“

Die Kletterechsen sind eine Klettergruppe von Jugendlichen ab 14 Jahren. Die Gruppe trifft sich alle 14 Tage freitags zwischen 17.30 und 19.00 Uhr am Kletterturm zum Klettern, Bouldern, Spaß haben.
Wenn du lernen möchtest, selbständig zu klettern, Lust hast, den Kletterschein zu machen, oder auch schon hast und nette Leute zum Klettern suchst, dann schau vorbei.

Kontakt

Michael Dressler, 08341 9344934

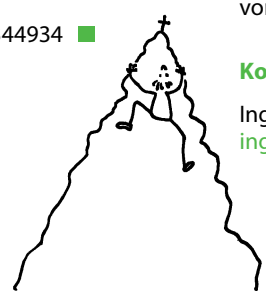

Klettergruppe für Erwachsene

Freitags ab 19:00 Uhr

Freitags zwischen 19:00 und 22:00 Uhr treffen sich einige Erwachsene unter der Leitung von Inge Förster, die Lust auf Bewegung in der Vertikalen haben. Wer einfach nur Spaß haben und sein Kletterkönnen verbessern möchte, ist genau richtig bei uns. Ausflüge in Klettergärten werden spontan unternommen. Wer Interesse hat, kann gerne „reinschnuppern“, Kletterschein Vorstieg ist Voraussetzung. Bitte vorher anrufen.

Kontakt

Inge Förster, 08341 9541434, 0172 2841976
inge.foerster@gmx.de

Alexandra Kriebel | Christian Wielgoß | Margaretha Goerke | Karsten Kriebel | Martin Sutter | Birgit Theel

RE/MAX®

RE/MAX Sutter-Immobilien-Team
Bavariaring 6, 87600 Kaufbeuren

Tel. 08341/90818-70
Fax 08341/90818-80

info@remax-sutter.de
www.remax-sutter.de

Montagsklettergruppe vormittags

Treffpunkt

Wir, die Montagsklettergruppe, sind kletterbegeisterte Ruheständler im Alter von 60 +.

Treffpunkt

Wir treffen uns jeden Montag ab 10:00 Uhr im DAV-Zentrum und klettern ca. 2 Stunden. Anschließend gibt es immer noch Geselligkeit und einen Imbiss.
Wir fahren auch mal in andere Kletterhallen und gehen auch an den echten Felsen (Klettergarten und Klettersteige).
Aktuell ist die Gruppe ausgelastet (besonders im Winter ist es in der Halle ziemlich eng), aber schau trotzdem mal vorbei, wenn du Lust hast.

Ansprechpartner für Interessierte

Karl-Heinz Holtzmeyer 08344 1817
Alfred Jehle 08341 16356.

Mittwochskletterer vormittags

Wir, die Mittwochskletterer, sind die jungen Senioren und haben jeden Mittwochvormittag Spaß beim Klettern.

Treffpunkt

immer mittwochs ab 10:00 Uhr am Kletterturm.
Bei schlechtem Wetter indoor.
Zu Coronazeiten in 2 Gruppen ab 8:45 Uhr mit Voranmeldung.

Ansprechpartner für Interessierte

Ulli Beer 08341 62864

Diese Gruppe ist aktuell relativ voll, bitte meldet euch trotzdem! Schnuppern ist jederzeit möglich! Wir nehmen euch gerne mit auf die Warteliste.

Klettergruppe "Die Tafelrunde"

klettern: an unserem Turm,
am heimischen Fels und
in fernen Gefilden

Montag und Donnerstag: 18:00 bis 20 Uhr

und nach dem Klettern entspannt tafeln

Leitung: Birgit Demuth, Andreas Jürgens, Georg Wittbrodt-Demuth

Frisch *geschreinert*

Küche

Telefon 08341 98313
Adalbert Stifter Str. 10
87600 Kaufbeuren-Neugablonz

STÄRK

www.staerk-schreinerei.de

Bergwandergruppe BuS

Die Berge und Natur gemeinsam in einer Gruppe erleben, ist unser Anliegen. Wir starten einmal im Monat (außer Dezember) zu einer Gemeinschaftstour in 3 Gruppen mit unterschiedlichen Anforderungen, so dass jeder das für sich Passende wählen kann. Jede Gruppe wird von einem Wanderleiter geführt. Unsere Wanderungen finden immer an einem Samstag statt und das bei jedem Wetter. Wir fahren mit dem Bus in unser Zielgebiet, meistens im Umkreis von max. 80 km und nach der Wanderung gibt es eine zünftige Einkehr. Anschließend bringt uns der Bus wieder nach Kaufbeuren zurück. Wer also Lust auf Bewegung in der Natur hat und nette Menschen kennlernen will, ist bei uns genau richtig. Die Gruppenabende finden jeden ersten Mittwoch im Monat um 19 Uhr im DAV-Zentrum, Buronstr. 99 in Kaufbeuren, an folgenden Terminen statt: 06.01./03.02./03.03./07.04./05.05./02.06./07.07./04.08./01.09./06.10./03.11. Weihnachtsfeier am 04.12.2021.

Wichtig: Wegen der zurzeit geltenden Corona-Regeln sind die normalen Gruppenabende ausgesetzt. Diese finden in geteilter Form statt. Die Anmeldungen sind an den o.g. Terminen um 18:00 Uhr für die Namen von A – J und um 18:45 Uhr von K – Z. Kosten € 10,00. Für Restplätze telefonische Anmeldung frühestens am Tag darauf beim jeweiligen Wanderleiter.

Leitung

Rudi und Sonja Eiben 08341 15758



Bergwandergruppe AKTIV

Ansprechpartner(in):
Siegfried Stanzel Tel.: 08341 14915
Erika Knobloch Tel.: 08341 9085197

Aktuell **K**ollegial **T**olerant **I**ndividuell **V**ielseitig

Wir haben keine festen Termine. Unsere Aktionen werden jeweils per **Rundruf** (telefonisch / E-Mail) oder am Gruppenabend bekannt gegeben. Der Gruppenabend findet gem. Jahresprogramm um 18:00 Uhr im DAV-Zentrum statt.

Bei uns gibt es u.a. folgende Aktionen: Bergtouren • Radltouren • Skitouren • Schneeschuhtouren • Wanderungen • Wasserwanderungen • und vieles Andere

13. März 2020 • Diesmal ohne Schneeschuhe zur Vilser Alm

25.08.2020 • Radlergruppe vor der Befreiungshalle in Kehlheim

Bergwandergruppe "AKTIV"
PROGRAMM 2021

Ansprechpartner(in)	Siegfried STANZEL	☎ 08341 14915	0171 4455866
	Erika KNOBLOCH	☎ 08341 9085197	0170 2037713

- **Tourenbesprechung:** Am **Gruppenabend** • **18:00 Uhr** DAV-Zentrum
- **Termine:** Information durch **Rundruf** (☎ und / oder **E-Mail**) • **Programmänderung vorbehalten**
- **Teilnahmebedingungen:** Gemäß Vorgabe der DAV-Sektion Kaufbeuren-Gablonz (Haftung und Sonstiges)

Definition der Schwierigkeiten unserer Touren

A	B	C	S +
• Anstieg: über 600 Höhenmeter • Gehzeit: 5 — 7 Std. • Gipfelbesteigungen, Trittsicherheit	• Anstieg: 500–600 Höhenmeter • Gehzeit: 3 — 5 Std. • Hüttenzustiege, Bergpfade	• Anstieg: bis 400 Höhenmeter • Gehzeit: 2 — 4 Std. • leichte Bergwege, Forststraßen	Sonstiges Radtour

Januar	Im Januar findet **kein Gruppenabend** statt !		
	Ski- oder Schneeschuhtour ➔ FÜSSENER JÖCHLE	B	Alfred & Margaretha
	Abendwanderung ➔ BERGMANG ALPE	C	Otto
	Schneeschuh- und Schlittentour ➔ KAPPELER ALP	C	Franz

Februar	Freitag, 05.02.2021 Gruppenabend **Bilder** Jahresrückblick 2020 ➔ Siegfried ←		
	Schneeschuhwanderung ➔ BUCHENBERG	C	Siegfried
	Skisafari ➔ MELLAU ➔ DAMÜLS	A	Alfred & Margaretha

März	Freitag, 05.03.2021 Gruppenabend **Bilder** Nepal-Trekk zum Gokyo Ri ➔ Alfred & Margaretha ←		
	Mit nach Weizern-Hopferau + Wanderung ➔ SPEIDEN	C	Siegfried
	Rundwanderung ➔ ILLERSCHLEIFE	C	Karin & Klaus

April	Freitag, 02.04.2021 Gruppenabend **Bilder** Heimreise vom Nordkapp ➔ Alfred & Margaretha ←		
	Von Freudpolz über den HAUCHENBERG	C	Herbert
	Mit dem E-BIKE um den TRAUCHBERG		Rosemarie & Reinhard
	Rundwanderung um den SCHWEINEGGER WEIHER	C	Margit

Mai	Freitag, 07.05.2021 Gruppenabend **Bilder** Georgien + Armenien ➔ Robert ←		
	Auf dem Jägersteig von Stanzach ➔ KELMEN	B	Siegfried
	Radtour entlang der WERTACH		Mecki
	Rundwanderung ➔ BUCHENEGGER WASSERFÄLLE	B	Herbert
	Mit dem E-BIKE ➔ LECHBRUCK-RUNDE		Karin & Klaus

Juni	Freitag, 04.06.2021 Gruppenabend **Bilder** Wohnmobiltour durch Island ➔ Klaus ←		
	Aufstieg ➔ SIMMS HÜTTE + ÜN	A	Siegfried
	Höhenwanderung über die NAGELFLUHKETTE	A	Herbert
	Bergtour ➔ SCHÖNKAHLER	A	Franz
	Bergtour ➔JÖCHELSPITZE ➔ BERNHARDSECK	B	Rosemarie & Reinhard

Juli	Freitag, 02.07.2021 Gruppenabend **Bilder** Wanderung auf dem E5 ➔ Siegfried ←		
	Radtour ➔ ST. ALBAN bei Görwangs		Alfred & Margaretha
	Bergtour ➔ HOCHPLATTE	A	Herbert
	Bergtour ➔ OCHSENÄLPELESKOPF	A	Erika

August	Im August findet **kein Gruppenabend** statt !		
	Bergtour ➔ EINSTEIN	A	Otto
	Radltour ➔ HOLZHAUSEN		Mecki
	Wanderung ➔ GRIESBACHALM	B	Karin & Klaus

September	Freitag, **03.09.2021** Gruppenabend **Bilder** Südengland und Wales ➔ Herbert ←		
	Vom Fellhorn über Söllereck + Kanzelwandbahn ➔ RIEZLERN	A	Rosemarie & Reinhard
	Bergwanderung ➔ SULZSPITZE	A	Karin & Klaus
	Bergtour ➔ THANELLER	A	Herbert
	Wanderung bei ROSSHAUPTEN	C	Traudl

Oktober	Freitag, 01.10.2021 Gruppenabend **Bilder** Mosel und Moselsteig ➔ Herbert ←		
	Von Nesselwang ➔ EDELSBERG	A	Alfred & Margaretha
	Wanderung vom Weißensee ➔ FALKENSTEIN ➔ ZIRMGRAT	B	Erika
	Radtour entlang der ILLER		Traudl

November	Freitag, 05.11.2021 Gruppenabend **Bilder** Radtour durch Ägypten ➔ Franz ←		
	Kässpatzenessen ➔ GSCHNAIDT	C	Alfred
	Rundwanderung ➔ KLAUSE (bei Reutte)	C	Siegfried
	Rundwanderung ➔ MARIABERG (bei Kempten)	C	Karin & Klaus

Dezember	Im Dezember findet **kein Gruppenabend** statt !		
TT.12.2021	Jahresabschluss-Wanderung + Einkehr ➔ ???	C	???
	Wanderung ➔ MOOSHÜTTE	C	Siegfried

Die Genusswanderer

Wandern & Genießen

Frühling, Sommer, Herbst und Winter: Sobald das Wetter schön ist, machen wir uns auf den Weg, denn der Weg ist unser Ziel. Wandern auf Bergpfaden, entlang an Flüssen, vorbei an blühenden Wiesen, Flora und Fauna betrachten, Ausblicke und Natur genießen... Gruppentreffen ist jeweils um 16:30 Uhr im Gasthaus **Belfort** (bzw. im Vereinszentrum) an den untenstehenden Terminen.

Termine

22.02/19.04./28.06./16.08. im Vereinszentrum um 15:00 Uhr/18.10./13.12.2021. Wer teilnehmen möchte, wird in unsere Liste aufgenommen und per Telefon bzw. E-Mail benachrichtigt.

Leitung und Kontakt

Ursula Klimm 08341 13131, ulla.klimm@t-online.de
Werner Létang 08341 17529, werner.letang@googlemail.com

Kooperation

Rechtsanwalt
Lübbing

Rechtsanwalt
Streichert

Rechtsanwalt
Ulrich Lübbing

Fon: 08341 - 90 83 646
Fax: 08341 - 90 83 647

info@kanzlei-luebbing.de
www.kanzlei-luebbing.de

&

Rechtsanwalt
Dirk Streichert

Fon: 08341 - 8391
Fax: 08341 - 74769

kanzlei@streichert-rechtsanwaelte.de
www.streichert-rechtsanwaelte.de

RENAULT
Passion for life

DACIA

Service für alle Fabrikate

Abb. zeigt Renault ZOE INTENS mit Sonderausstattung

Wartung lt. Hersteller
Eigene Unfallinstandsetzung
Anhängerservice
Smart-Repair
Scheibenreparatur
Reifenservice

auto dachauer

Am Bahndamm 10 ▪ Stöttwang-Linden ▪ Tel. 08345 1332
www.auto-dachauer.de

Kajakgruppe Kaufbeurer Paddler

Rückblick 2020

- Hallenbadabende bis Februar
- Konditions- und Techniktraining auf dem Bärensee
- Freestyle Training an der Günz und auf der Isarwelle Plattling
- Paddeln auf der Wertach von Haslach-Görisried, Ebenhofen, Biessenhofen, durch die Stadt
- Wildwasserfahrt auf der Loisach
- Sommerliches Niedrigwasser auf der Steirischen Salza und der wunderschönen Soca
- Herbstpaddeln Imster Schlucht und untere Ötz
- Deutsche Meisterschaft Freestyle und SchülerCup
- Österreichische Meisterschaft Freestyle Graz

Wertach Ebenhofen / Biessenhofen

Es fanden zwei Anfänger-Schulungen auf unserer Haustrecke statt. Die Teilnehmer waren von den Übungsmöglichkeiten begeistert.

Imster Schlucht / Untere Ötz

Am 12.09.20 trafen sich 5 Kaufbeurer Paddler in Imst um gemeinsam die Imster Schlucht zu fahren. Zwei Teilnehmer sind das erste Mal so einen Fluss mit dieser Schwierigkeit und Wasserwucht gepaddelt. Die beiden waren in Haiming sehr glücklich und shuttleten die restliche Mannschaft zu einer schnellen Fahrt auf der Unteren Ötz.

Vorschau 2021

- Hallenbad Training
- Paddeln auf der Wertach
- Anpaddeln im Allgäu
- Trainingsabende
- Imster Schlucht / Ötz / Sanna
- Venedig / Venetien mit Tourenboot
- BoaterCross Lofer Rodeo
- BoaterCross Devils Race Lipno
- DM Freestyle / SchülerCup
- Camp in Lienz Isel / Drau / Gail
- Camp Soca / Balkan
- Abpaddeln im Engadin

Leitung / ORGA

Lucia Hacker
Andreas Pfeiffer
Markus Hacker
Infos zum Hallenbadtraining und Touren gibt's per WhatsApp unter: 0152 33 54 20 35 oder
kajakgruppe-dav-k-g@gmx.de
www.alpenverein-kaufbeuren-gablonz.de/sektions-gruppen/kajakgruppe.html



MTB-Gruppe

Vom Mountainbiken in besonderen Zeiten

Zugegeben – etwas gewöhnungsbedürftig war die (Radl-)Saison schon, aber alles hat sich irgendwie gegeben und schöne Erlebnisse auf dem Rad gab es auch dieses Jahr! Unsere Dienstagsrunden durften etwas verspätet auch wieder stattfinden und mit den offiziellen Vorgaben, dass „höhere Geschwindigkeiten größere Abstände beim Hintereinanderfahren, 5 m bergauf, 20 m bergab und in der Ebene“ erfordern, ging auch das. Wichtig war auch „wenn überholen, dann rasch, risikoarm und wenn 2 Meter Mindestabstand eingehalten werden kann.“

Unsere Touren in die Schweiz nach Langwies und an den Reschen waren sehr gesellig, spannend (wann hört die Tragepassage wieder auf?), fordernd - halt mit allem, was dazugehört. Und das war auch, dass man das Rad über eine schier endlose Treppe bergab tragen durfte oder dass der leichte S 2er Trail sich als „Hard-Core“ Rumpelstrecke entpuppte. Egal, alles wurde gemeistert, denn: Wie, wenn nicht bikend kann man in diesen Zeiten bestehen? Wir BikerInnen brauchen nicht mal ein Aluhütchen, da wir ja alle einen Helm aufhaben!

Kontakt:

Werner Ottner, 08341 2256

TEILNAHMEBEDINGUNGEN

Mit der Anmeldung zu den Touren und Ausbildungen akzeptieren die Teilnehmer folgende Teilnahmebedingungen:

1. Teilnahmeberechtigung

Teilnahmeberechtigt sind alle Mitglieder der Sektion, soweit sie die aus der Ausschreibung ersichtlichen Voraussetzungen erfüllen, sich entsprechend anmelden und an den Vorbesprechungen teilnehmen.

2. Persönliche Fähigkeiten

Alle Teilnehmer müssen die aus der Ausschreibung ersichtlichen konditionellen und alpinistischen Voraussetzungen erfüllen. Der Tourenführer ist berechtigt, die Leistungsfähigkeit und Ausrüstung der Teilnehmer zu überprüfen. Er kann Teilnehmer ausschließen, die den Anforderungen nicht gewachsen erscheinen oder die Durchführung der Veranstaltung stören, behindern oder gefährden. **Bei Skitouren, Skihochtouren, Snowboardtouren und auch Schneeschuhtouren wird vorausgesetzt, dass die Teilnehmer ein Mehr-Antennen-LVS-Gerät verwenden und im Umgang damit geübt sind (LVS-Ausbildungskurse siehe Programm). Die jeweiligen Tourenleiter können angemeldete Teilnehmer in Ausnahmefällen aufgrund mangelnder Qualifikation ablehnen.**

3. Anmeldungen

Kurse und Touren aus dem Programm 2021 werden ab November zur Einsicht auf unsere Homepage gestellt und ab 1. Dezember online freigeschaltet. Das heißt, ihr könnt euch ab dem 1. Dezember anmelden. (Die Anzahl der Touren und Kurse, die ihr anmeldet, ist nicht mehr begrenzt). Über unsere Homepage kommt ihr per Link zu unseren Kursen und Touren. Eine einmalige Registrierung ist dort notwendig.

Mit eurer Anmeldung gebt ihr das Einverständnis, dass eure Kontaktdaten (E-Mail, Tel.-Nr.) an den Tourenleiter weitergegeben werden. Die Daten werden nur für die angemeldete Tour verwendet und dann wieder gelöscht. Mit eurer Anmeldung willigt ihr ebenso ein, dass Fotos von der Tour veröffentlicht werden dürfen (Mitteilungsheft, Website, Zeitung). Wer dem nicht widerspricht, erteilt somit hierfür sein Einverständnis (siehe 9. Recht am Bild).

4. Vorbesprechung

Je nach Art der Tour findet eine Vorbesprechung statt. Die Teilnahme hieran ist verbindlich. Ort und Zeit sind im Sektionsprogramm angegeben. Erscheint ein gemeldeter Teilnehmer unentschuldigt nicht zu einer Vorbesprechung, kann ihn der Tourenleiter von der Tour ausschließen.

5. Kostenbeteiligung

Sektionstouren:
Wenn im Sektionsprogramm bei der jeweiligen Veranstaltung keine anderen Beträge angegeben sind, werden berechnet:
Eintagestouren: 5,00 €
Mehrtagestouren: 15,00 € pro Übernachtung
Schüler und Auszubildende sind frei, Tourenleiter, Gruppenleiter, Studenten u. Senioren (70+) zahlen die Hälfte der angegebenen Beträge.

Sollten Reservierungs- und/oder Stornierungsgebühren seitens der Hütten bzw. Gasthöfe erhoben werden, so können diese unmittelbar bei den angemeldeten Teilnehmern abgebucht werden.

Ausbildungskurse:
Wenn im Sektionsprogramm bei der jeweiligen Veranstaltung keine anderen Beträge angegeben sind, werden berechnet:
Eintageskurse: 20,00 €
2-Tages- u. Wochenendkurse: 40,00 € gesamt.
Schüler, Auszubildende, Tourenleiter u. Gruppenleiter sind frei. Studenten u. Senioren (70 +) zahlen die Hälfte der angegebenen Beträge.

Zahlung:
Betrag wird mit der Anmeldung fällig. Einzug erfolgt per SEPA-Lastschrift zulasten des Beitragszahlers in Höhe der ausgeschriebenen Gebühr im Zeitraum zwischen 7-10 Bankarbeitstagen vor der Unternehmung.

Rückerstattung der Kostenbeteiligung:

Absage durch die Sektion:	100 %
Absage durch den Teilnehmer/in (nur über das Büro möglich) auch im Krankheitsfall:	0 %
Jemand kann von der Warteliste nachrutschen:	50 %
Kein Nachrutschen von der Warteliste mehr möglich:	0 %
Teilnehmer erscheint nicht zur Tour:	0 %

Rückerstattung erfolgt per Gutschrift.
Reservierungs- und Stornogebühren für gebuchte Hütten müssen wir bei Absage seitens der Sektion als auch des Teilnehmers, wenn der Platz nicht nachbesetzt werden kann, an den Teilnehmer weitergeben. Reservierungs- und Stornogebühren verbleiben als nicht kalkulierbares Risiko bei den Teilnehmern.
Die unter Kosten aufgeführte Pauschale von 5,- € bzw 10,- €/Tag wird bei Tourenabsage ebenfalls je nach Verwaltungsaufwand als Bearbeitungsgebühr an die Teilnehmer weitergegeben.

6. Persönliche Kosten

Die Kosten für Fahrt, Unterkunft oder Verpflegung trägt jeder Teilnehmer selbst.

7. Haftung

Durch § 6 der Satzung wird die Haftung der Sektion für Fälle leichter Fahrlässigkeit ausgeschlossen. „Eine Haftung für Schäden, die einem Mitglied bei der Benutzung der Vereinseinrichtungen oder bei der Teilnahme an Vereinsveranstaltungen entstehen, ist über den Umfang der vom DAV abgeschlossenen Versicherungen hinaus auf die Fälle beschränkt, in denen einem Organmitglied oder einer sonstigen für die Sektion tätigen Person, für die die Sektion nach den Vorschriften des bürgerlichen Rechts einzustehen hat, Vorsatz oder grobe Fahrlässigkeit zur Last gelegt werden kann.“

8. Richtlinie Fahrtkostenaufteilung bei Sektionstouren und Ausbildungskursen

Diese Regelung soll als Richtlinie für die Aufteilung der Fahrtkosten bei Privat-Kfz während Sektionstouren und Ausbildungskursen dienen. Fahrer von Privat-Kfz sollen einen Ausgleich für Nebenkosten, Spritkosten und Abnutzung des Fahrzeugs bekommen. Dieser soll durch die Mitfahrer - ohne Zuschuss durch die Sektion - erfolgen. Für die Bildung von Fahrgemeinschaften soll ein finanzieller Anreiz bestehen, denn die Sektion wünscht sich, dass Touren, Ausbildungen und Wanderungen nach Möglichkeit mit dem ÖPNV oder mit Fahrgemeinschaften erreicht werden.

Unsere Empfehlung ist, jedes Fahrzeug getrennt abzurechnen und die Fahrer pro gefahrenem Kilometer wie folgt zu vergüten:

nur Fahrer im Auto:	0,00 €
1 Mitfahrer:	0,10 €
für jeden weiteren Mitfahrer	0,05 €

Diese Kosten werden von allen Mitfahrern - also ohne den Fahrer - zu gleichen Teilen getragen. Nebenkosten wie Parkgebühren und Maut werden ebenso von allen Mitfahrern zu gleichen Teilen getragen.

9. Recht am Bild

Einverständnis zur Nutzung von Bildmaterial:
Der/Die Teilnehmer/Teilnehmerin willigt ein, dass von ihm/ihr im Rahmen von Sektionsveranstaltungen hergestellte Fotos und Videos von der Sektion Kaufbeuren-Gablonz zur Berichterstattung über die jeweilige Veranstaltung veröffentlicht werden dürfen. Die Sektion Kaufbeuren-Gablonz darf derartige Fotos und Videos insbesondere auf Social-Media-Accounts (Facebook, Instagram, Snapchat), auf ihrer Website sowie in ihrer Vereinszeitschrift veröffentlichen.
Diese Einwilligung kann der/die Teilnehmer(in) jederzeit und ohne Nachteile gegenüber der Sektion Kaufbeuren-Gablonz widerrufen. ■

BERGWANDERUNGEN UND BERGTOUREN

Bergwanderung leicht

Gehen und Steigen auf gut markierten Wegen und Steigen. Diese können steil auf- und abwärts auch auf schmalen Pfaden führen, welche in der Regel keine absturzgefährdeten Passagen enthalten.
Ausrüstung: A

Bergwanderung mittelschwer

Zusätzlich: Sicheres Gehen auch auf schmalen, steilen Wegen und auch im weglosen Gelände. Absturzgefährdete sowie drahtseilgesicherte Passagen und kurze, einfache Kletterstellen, die den Gebrauch der Hände erfordern, können vorkommen. Trittsicherheit und Schwindelfreiheit erforderlich.
Ausrüstung: A

Bergtour
(mit Angabe einer evtl. Schwierigkeit)

Zusätzlich: Sicheres seilfreies Steigen und Klettern in kurzen Felspassagen. Auf schmalen, steil angelegten Wegen, oft mit Absturzgefahr, kommen gehäuft versicherte Gehpassagen und/oder einfache Kletterstellen vor, die den Gebrauch der Hände erfordern.
Ausrüstung: A

HOCHTOUREN

Hochtour leicht

Erfahrung im Begehen von Firnfeldern bis 35 Grad wird vorausgesetzt. Weglose Passagen und exponierte Steige setzen Trittsicherheit und Schwindelfreiheit voraus. Eine mögliche Spaltengefahr kann das Anseilen auf kurzen Gletscherpassagen und den Umgang mit Steigeisen und Pickel erforderlich machen.
Ausrüstung: A+D

Hochtour mittelschwer
(Schwierigkeitsgrad im Fels nach UIAA)

Sicherer Umgang mit Seil, Pickel, und Steigeisen und Erfahrung im Begehen von Firnfeldern wird vorausgesetzt. Stellenweise ausgesetzte steile Pfade, Flanken und Grate. Im hochalpinen Gelände müssen bis 45 Grad bewältigt werden können.
Ausrüstung: mind. A+D

Hochtour schwer
(Schwierigkeitsgrad im Fels nach UIAA)

Absolut sicherer Umgang mit Steigeisen (Vertikal- und Frontaltechnik) und Eispickel erforderlich. Schwierige und lange Anstiege über spaltenreiche Gletscher. Steile Flanken und Grate können zum Teil 45 Grad übersteigen. Eine sichere Seilhandhabung und Erfahrung in der Spaltenbergung sind hier zwingend nötig.
Ausrüstung: mind. A+D

KLETTERSTEIGTOUREN

Zur schnellen Orientierung über die Anforderungen der einzelnen Klettersteige wurden diese in eine dreistufige Skala eingeteilt. Die Skala gibt eine grobe Orientierung über den Gesamtcharakter einer Tour, der sich aus den technischen Anforderungen der Klettersteigabschnitte einerseits und aus Länge, Höhenlage und anderen Erschwernissen andererseits zusammensetzt.

Klettersteig leicht

Klettersteige in mäßig steilem Felsgelände, mitunter auch in größeren Höhenlagen. Für erfahrene, schwindelfreie, ausdauernde Bergwanderer auch ohne besondere Klettersteigerfahrung problemlos. Die Sicherungen dienen vorwiegend nur gegen das Gefühl der Exponiertheit bzw. zur Fortbewegung – ohne Sicherungen wäre Kletterei bei geringen Schwierigkeiten (I – II) erforderlich.
Ausrüstung: G

Klettersteig mittelschwer

Klettersteige in steilem Felsgelände und in allen Höhenlagen. Nur für erfahrene Bergsteiger mit etwas Klettersteigroutine. Die gesicherten Abschnitte erfordern bereits ein gewisses Maß an Armkraft – ohne Sicherungen wäre mäßig schwierige oder mittelschwierige Kletterei (II – III) erforderlich.
Ausrüstung: G

Klettersteig schwer

Klettersteige in sehr steilem bzw. extrem exponiertem Felsgelände und in allen Höhenlagen. Nur für sehr versierte Klettersteiggeher zu empfehlen. „Sportklettersteige“ erfordern große Armkraft. Es kennzeichnet auch Touren mit nur mittelschweren Klettersteigabschnitten, aber schwieriger Routenführung mit vielerlei Risiken, z.B. in hochalpinem Gelände. Ohne Sicherungen wäre mittelschwierige bis schwierige Kletterei (III – IV) erforderlich.
Ausrüstung: G

SKITOUREN / SKIHOCHTOUREN

Wir orientieren uns an der SAC-Schwierigkeitsskala für Skitouren, die auch der DAV übernommen hat.
Die Schwierigkeitsangaben dienen als Richtwerte bei guten Schnee-, Witterungs- und Sichtverhältnissen. Die Bewertung bezieht sich ausschließlich auf den skifahrerischen Teil der Touren (Aufstieg und Abfahrt). Alpintechnische Schwierigkeiten sind bei der jeweiligen Tourenbeschreibung nach der UIAA-Skala für Kletterstellen angegeben.

Skitour leicht (Schwierigkeitsgrad L)

Die Hänge sind flach bis mäßig steil (Neigungen bis etwa 30 Grad). Kurze Stellen können auch ein wenig steiler ausfallen, bieten aber reichlich Platz, um die Schwünge ausfahren zu können. Engstellen sind allenfalls flach und harmlos. Keine Abrutschgefahr.
Ausrüstung: A+E

Skitour mittelschwer (Schwierigkeitsgrad WS)

Die Touren führen über meist offene Hänge mit kurzen Steilstufen (bis etwa 35 Grad Neigung), die Spitzkehren erfordern. Engstellen sind kurz und wenig steil. Obwohl die Hänge meist wenig ausgesetzt sind und flach auslaufen, besteht doch – besonders bei Hartschnee – Abrutschgefahr.
Ausrüstung: A+E

Skitour schwer (Schwierigkeitsgrad ZS)

Diese anspruchsvollen Skirouten führen über Steilstufen bis 40 Grad ohne Ausweichmöglichkeit. Hindernisse erfordern sichere Spitzkehrentechnik und in der Abfahrt gute Reaktion. Zudem verlangen zahlreiche, teils steile Engstellen sowie schmale Rücken und Kämme absolut kontrolliertes Fahrverhalten. Ein Sturz oder Abrutschen birgt ernsthafte Verletzungsgefahr.
Ausrüstung: A+E

Skihochtour leicht

Anforderungen wie bei Skitour leicht, zusätzlich: Anseilen am Gletscher, Spaltenbergung.
Ausrüstung: A+E+D

Skihochtour mittelschwer

Anforderungen wie bei Skitour mittelschwer, zusätzlich: Aufsteigen in Seilschaft, Abfahren am Seil über kurze Passagen, sichere Handhabung von Pickel und Steigeisen, Spaltenbergung.
Ausrüstung: A+E+D

Skihochtour schwer

Anforderungen wie bei Skitour schwer, zusätzlich: Aufsteigen und Abfahren in Seilschaft in spaltenreichem Gelände, gute Steigeisentechnik auch über längere Passagen, Sichern im Eis und kombiniertem Gelände, Spaltenbergung.
Ausrüstung: A+E+D

SCHNEESCHUHTOUREN

Kenntnisse in der Handhabung von LVS-Gerät, Sonde und Lawinenschaufel sind bei allen Schneeschuhtouren Voraussetzung.

Schneeschuhtour leicht

Gehen im hügeligen Gelände bis ca. 250 Hm, mäßig ansteigend und abfallend.
Ausrüstung: F

Schneeschuhtour mittelschwer

Zusätzliche Anforderungen: Erfahrung im Schneeschuhgehen, für Gipfelaufstieg evtl. Trittsicherheit und Schwindelfreiheit, Kenntnis im Steigeisengehen, längere Steilpassagen bis ca. 35 Grad.
Ausrüstung: F

MTB-TOUREN

MTB-Tour leicht

Nötige Fähigkeiten: Kontroll-Check, kontrolliertes und optimales Bremsen, Schalten am Berg, sichere Bike-Beherrschung bei nicht zu hohen Geschwindigkeiten und nicht zu steilem Gelände auf breiten befestigten Wegen.
Ausrüstung: H

MTB-Tour mittelschwer

Zusätzliche nötige Fähigkeiten: diverse Kurventechniken, Hindernisse überqueren (Vorderrad heben, Stufen, Rinnen etc.) sicher mit Clickies, Singletrail-Basics, sichere Bikebeherrschung bei mittleren Geschwindigkeiten und Gefälle.
Ausrüstung: H

MTB-Tour schwer

Zusätzliche nötige Fähigkeiten: Kurventechnik (Haarnadelkurven), große Hindernisse (Stufen bergauf oder bergab), fortgeschrittene Singletrail-Techniken, sichere Bike-Beherrschung bei höheren Geschwindigkeiten und großem Gefälle.
Ausrüstung: H

KANUTOUREN

Ausrüstung: I

KONDITION

Für Bergwanderungen, Bergtouren, Hochtouren, Klettersteigtouren, Skitouren und Skihochtouren.

Kondition gering

für ca. 800 Hm und ca. 5 Std. Gesamtgehzeit erforderlich. (davon 2-3 Std. Aufstieg)

Kondition mittel

für 800–1200 Hm und bis zu 7 Std. Gesamtgehzeit nötig. (davon 3 bis zu 5 Std. im Aufstieg)

Kondition groß

für 1200–1600 Hm und Ausdauer für mehr als 7 Std. Gesamtgehzeit nötig. Davon evtl. mehr als 5 Std. im Anstieg, sowie die damit verbundenen langen Abstiege.

FÜR MTB-TOUREN

Kondition gering

für ca. 800 Hm, 30 km, 2-4 Std. Fahrzeit

Kondition mittel

für ca. 800–1500 Hm, 30-40 km, 4-6 Std. Fahrzeit

Kondition groß

ab ca. 1500 Hm, 40-60 km, ab 6 Std. Fahrzeit

DIE UIAA-SKALA FÜR FELSSCHWIERIGKEITEN

Auch wenn die verbale Definition der UIAA-Skala mittlerweile etwas „angestaubt" klingt, sei sie zur Orientierung für Kletterneulinge hier doch wiedergegeben, da sie in alpinen Routen nach wie vor ihre Gültigkeit hat.

I Geringe Schwierigkeiten, einfachste Form der Felskletterei (kein leichtes Gehgelände!). Die Hände sind zur Unterstützung des Gleichgewichtssinnes erforderlich. Anfänger müssen am Seil gesichert werden. Schwindelfreiheit erforderlich.

II Mäßige Schwierigkeiten. Hier beginnt die Kletterei, die „Drei-Punkt-Haltung" erforderlich macht.

III Mittlere Schwierigkeiten. Zwischensicherungen an exponierten Stellen empfehlenswert. Senkrechte Stellen oder gutgriffige Überhänge verlangen bereits Kraftaufwand. Geübte und erfahrene Kletterer können Passagen dieser Schwierigkeit noch ohne Seilsicherung erklettern.

IV Große Schwierigkeiten. Hier beginnt die Kletterei schärferer Richtung. Erhebliche Kletter-Erfahrung notwendig. Längere Kletterstellen bedürfen meist mehrerer Zwischensicherungen. Auch geübte und erfahrene Kletterer bewältigen Passagen dieser Schwierigkeit gewöhnlich nicht mehr ohne Seilsicherung.



V Sehr große Schwierigkeiten. Zunehmende Anzahl der Zwischensicherungen ist die Regel. Erhöhte Anforderungen an körperliche Voraussetzungen, Klettertechnik u. Erfahrung. Lange hochalpine Routen im Schwierigkeitsgrad V zählen bereits zu den ganz großen Unternehmungen in den Alpen und außeralpinen Regionen.

VI Überaus große Schwierigkeiten. Die Kletterei erfordert weit überdurchschnittliches Können und hervorragenden Trainingsstand. Große Ausgesetztheit, oft verbunden mit kleinen Standplätzen. Passagen dieser Schwierigkeit können in der Regel nur bei guten Bedingungen begangen werden.

VII, VIII, IX, X, XI, XII
Am besten ausprobieren und in Worte fassen.

AUSRÜSTUNGSLISTE

Bei sämtlichen Sektionstouren ist der Mitgliedsausweis mitzuführen.

Die mit „n.V." gekennzeichneten Ausrüstungsgegenstände sind nur nach Vereinbarung mit dem Tourenleiter erforderlich. Der Hinweis „ausl." bedeutet: in der Geschäftsstelle ausleihbar.

(A) für Bergwanderungen u. 1-Tages-Touren:

- Bergstiefel mit fester Profilsohle und hohem Schaft
- Berghose, strapazierfähigige Stoff, evtl. kurze Hose
- Softshell-Jacke, Funktionshemd
- Handschuhe, Mütze, Stirnband
- Regenbekleidung (Anorak, Überhose, evtl. Gamaschen)
- Rucksack mit Regenschutz
- Zusatzverpflegung (Energieriegel)
- Trinkflaschen mit mind. 2 Liter Inhalt
- Taschenmesser
- Sonnenschutz (Brille, Hut, Creme)
- Erste-Hilfe-Material, Rettungsdecke
- persönliche Medikamente
- Personalausweis, AV-Ausweis
- Teleskopstöcke (nach Bedarf)
- Handy + wichtige Nummern!!

(B) zusätzlich für Mehrtagestouren:

- Hüttenschlafsack
- Wasch-Set
- Stirnlampe [n.V.]
- Biwaksack [n.V.]
- Gebietskarten, mögl. 1 : 25000, AV-Karten o.ä. [n.V., ausl.]
- Höhenmesser, Kompass oder GPS-Gerät [n.V.]

(C) zusätzlich für Klettersteige:

- Hüftgurt
- Klettersteigbremse mit Klettersteigkarabinern [ausl.]
- Helm [ausl.]
- Lederhandschuhe
- Karabiner mit großer Öffnung und Verschluss
- Bandschlinge genäht (1,20 m)

(D) zusätzl. für Gletscher / Skihochtouren:

- Steigeisenfeste Bergschuhe + Gamaschen
- angepasste Steigeisen mit Frontalzacken [ausl.]
- Eispickel [ausl.]
- Hüftgurt
- 2 Schraubkarabiner (HMS)
- 2-3 Normalkarabiner
- 3 Reepschnüre 5 mm stark (4 m, 2 m, 1 m lang)
- Bandschlinge genäht (1,20 m)
- Helm [n.V., ausl.]
- Eisschrauben [n.V.]
- Seil [n.V.]

(E) zusätzl. für Skitouren / Skihochtouren:

- Tourenskischuhe
- Tourenski mit Tourenbindung (eingestellt)
- Skistöcke (Teleskop)
- Steigfelle (Spann-Klebefelle)
- Harscheisen
- LVS-Gerät [ausl.]
- Lawinensonde, Lawinenschaufel [ausl.]
- Reepschnur (4 m lang, 5 mm stark)
- warme, zweckmäßige Bekleidung
- winddichte Überbekleidung
- 2 Paar Handschuhe



(F) zusätzlich für Schneeschuhtouren:

- Schneeschuhe (Körpergewicht!) [ausl.]
- Skistöcke oder Teleskopstöcke mit großen Tellern
- LVS-Gerät [ausl.]
- Lawinensonde, Lawinenschaufel [ausl.]
- warme, zweckmäßige Bekleidung
- winddichte Überbekleidung
- Gamaschen

(G) zusätzlich für Klettertouren:

- Hüftgurt
- Helm [ausl.]
- Seil [n.V.]
- übrige Kletterausrüstung nach Absprache: HMS-Karabier, Express-Schlingen, Bandschlingen genäht, Tube/Abseilachter, Klemmkeile, Friends

(H) zusätzlich für MTB-Touren:

- Fahrradhelm
- Fahrradhandschuhe
- Wetterschutz
- Ersatz-Schlauch, Pumpe, Pannen-Set

(I) für Kanutouren:

- wildwassertaugliches Boot
- Paddel
- Spritzdecke (falls erforderlich)
- Schwimmweste
- Helm
- Kälteschutz (je nach Bedingungen Neoprenanzug oder Wechselwäsche)
- wasserfeste Schuhe
- evtl. Wurfsack

Dieses Dokument kann über unsere Website www.alpenverein-kaufbeuren-gablonz.de, unter der Rubrik **Service**, herunter geladen werden.

ZIVILRECHT · FAMILIENRECHT · INKASSO

Nordlachenbühl 6 | D-87600 Kaufbeuren | Tel. +49 8341 9541357
kontakt@ra-luebbing.de | **www.ra-luebbing.de**

So. 10.01.2021

K 01 LVS-Ausbildungstag im Gelände

Inhalt : Theoretisches Wissen zur LVS-Suche, Suche, Sondieren und Ausgraben von Verschütteten im freien Gelände
Ausrüstung : A + E, LVS-Gerät, Schaufel, Sonde
Voraussetzung : Ausreichende Skitechnik im Gelände
Kondition : Gering bis mittel
Ausgangsort : Je nach Schneelage
Gehzeit : Bis 2 Std.
Hm : Bis 700
Kosten : 20,00 €
Abfahrt : 07:00 Uhr DAV Vereinszentrum
Teilnehmende : 12
Kursleiter : Kleiner Christian, Lang Christian
Besprechung : Do., 07.01.2021 um 19:00 Uhr im Vereinszentrum, hierfür bitte LVS Geräte, Schaufel und Sonde mitbringen

So. 17.01.2021

K 02 LVS-Ausbildung im Gelände

Inhalt : Theoretisches Wissen zur LVS-Suche, Suche, Sondieren und Ausgraben von Verschütteten im freien Gelände
Ausrüstung : A + E, LVS-Gerät, Schaufel, Sonde
Voraussetzung : Keine
Kondition : Gering bis mittel
Ausgangsort : Je nach Schneelage
Gehzeit : Bis 2 Std.
Hm : 650
Kosten : 20,00 €
Zusatzkosten : eigene Kosten
Abfahrt : 07:00 Uhr DAV Vereinszentrum
Teilnehmende : 12
Kursleiter : Ottner Andrea, Wachter Andreas
Besprechung : Do., 14.01.2021 um 19:30 Uhr im Vereinszentrum, hierfür bitte LVS Geräte, Schaufel und Sonde mitbringen. Der Kurs findet bei jeder Witterung statt.

Sa.-So., 16.01.2021-17.01.2021

K 03 Skitourenkurs - Eigenständiges Planen und Durchführen einer Skitour

Inhalt : Der Kurs richtet sich an Skitourengeher, die ihr Können und Wissen erweitern wollen. Lawinenkunde, SnowCard, Tourenplanung
Ausrüstung : A + B + E + SnowCard
Voraussetzung : Sicheres Skifahren abseits der Piste
Kondition : Mittel
Ausgangsort : Pfronten
Stützpunkt : Gasthof Aggenstein in Pfronten
Gehzeit : 6 Std.
Hm : Bis 1000
Kosten : 40,00 €
Zusatzkosten : ÜN incl. Frühstück 35,00 € + eigene Kosten. Die ÜN-Kosten sind bei Anmeldung zu entrichten.
Abfahrt : 07:00 Uhr DAV Vereinszentrum
Teilnehmende : 8
Kursleiter : Lang Christian, Hecht Martin
Besprechung : Do., 14.01.2021, 18:30 Uhr, DAV Vereinszentrum

So. 17.01.2021

K 04 Ski- und Splitboardtourengrundkurs

Inhalt : Materialkunde, Spurenanlage, Lawinenlagebericht, Verschüttetensuche
Ausrüstung : A + E
Voraussetzung : Sicheres Skifahren abseits der Piste
Kondition : Mittel
Ausgangsort : Tannheimer Tal
Gehzeit : 5 Std.
Hm : 700
Kosten : 20,00 €
Abfahrt : 07:30 Uhr DAV Vereinszentrum
Teilnehmende : 12
Kursleiter : Zappe Marcus, Seifert Franz
Besprechung : Mi., 13.01.2021, 19:30 Uhr DAV Vereinszentrum

Di. 09.02.2021

K 05 Orientierung/Tourenplanung anhand Karte, Tourenliteratur und anderen Hilfsmitteln

Inhalt : Wie lese ich verschiedene Karten, mache mir andere Hilfsmittel zunutze und wie lasse ich dies vorteilhaft in meine Tourenplanung einfließen
Ausrüstung : eigene Karten-Hilfsmittel, falls vorhanden
Voraussetzung : Interesse an Karte und Gelände
Kosten : 10,00 €
Teilnehmende : 6
Kursleiter : Trinkwalder Claudia
Theorieabend : Di., 09.02.2021, 18:30 bis 21:30 Uhr

Sa. 13.03.2021

K 06 Pannenkurs MTB

Inhalt : Kleine Pannen selbst beheben. Schlauchwechsel, Bremsbeläge wechseln
Ausrüstung : Evtl. eigenes MTB mitbringen
Voraussetzung : Keine
Stützpunkt : BIKERS DREAMS, Füssener Str. 10, Kaufbeuren
Kosten : 10,00 €
Teilnehmende : 6
Kursleiter : Braun Sascha
Bei Fragen: 0170 9005453
Dauer : 14:00 - 18:00 Uhr

Mi. 05.05.2021

K 07 Knotenworkshop

Inhalt : Achterknoten, Mastwurf + Co. Gezeigt und geübt werden die wichtigsten Knoten für die sicherungstechnischen Grundlagen beim Klettern und Bergsteigen
Ausrüstung : Hüftgurt, Seilstück od. Seil od. stärkere Reepschnur, Pruskischlinge (5 - 6 mm), 2 Karabiner, 1 HMS-Karabiner, Bandschlingen.
Voraussetzung : Keine
Stützpunkt : Vereinszentrum
Kosten : 10,00 €
Teilnehmende : 8
Kursleiter : Heckelsmüller Hermann
Theorieabend : 19:00 Uhr, Vereinszentrum, Dauer ca. 2 Stunden
Besprechung : Vereinszentrum 19:00 - 21:00 Uhr

Sa. 08.05.2021

K 08 Workshop „Seil im Gebirge“

Inhalt : Wiederholung der wichtigsten Knoten, Tipps zum Seilhandling allgemein, richtig Abseilen und Ablassen, Aufstiegsmethoden am Seil (u.a. Prusiken), lose Rolle und vielleicht das eine oder andere mehr
Bewertung : Kurs/Workshop über Seiltechniken und Seilhandling für alpines Bergsteigen und Hochtouren
Ausrüstung : Wird am Theorieabend besprochen
Voraussetzung : „Interesse an dem Thema, bereits erste Berührungspunkte“ mit einem Seil, sowie etwas Knotenkunde sollten vorhanden sein
Kondition : Gering
Ausgangsort : Klettergarten Nähe Füssen
Kosten : 20,00 €
Abfahrt : 08:00 Uhr, Parkplatz Bahnhof Südseite
Teilnehmende : 6
Kursleiter : Weinmüller Martin
Theorieabend : Mi., 05.05.2021, 19:00 Uhr, Vereinszentrum, Dauer ca. 2 1/2 Std.

So. 09.05.2021

K 09 Bergwandern für Einsteiger - Was sollte ich wissen, können und üben?

Inhalt : Erforderliche Ausrüstung, alpine Gefahren, Tourenplanung, Gehen im Gelände, Schnee- und Firnfeldern mit Praxisübung (Auf- und Abstieg)
Bewertung : Anleitung zum sicheren Gehen in alpinem Gelände durch Theorie und Praxis
Ausrüstung : A

Voraussetzung : Keine
Kondition : Gering bis mittel
Ausgangsort : Je nach Verhältnissen
Gehzeit : 5 Std.
Hm : 500
Kosten : 20,00 €
Abfahrt : Nach Absprache
Teilnehmende : 7
Kursleiter : Rehle Hanns-Peter
Theorieabend : Do. 06.05.2021, 19 Uhr Vereinszentrum. Der Kurs findet bei jeder Witterung statt.

Sa. 12.06.2021

K 10 MTB-Fahrtechnik für Einsteiger

Inhalt : Gleichgewichtsübungen, Hindernisse überwinden
Bewertung : Fahrtechnik Basics nicht nur für Einsteiger
Ausrüstung : H
Voraussetzung : Keine
Ausgangsort : DAV Vereinszentrum
Kosten : 10,00 €
Abfahrt : 14:00 Uhr, Vereinszentrum
Teilnehmende : 10
Kursleiter : Braun Sascha bei Fragen: 0170 9005453
Dauer : 14:00 - 18:00 Uhr

Fr.-So., 02.07.2021-04.07.2021

K 11 Gletscher-Grundkurs

Inhalt : Grundlage für die Durchführung einfacher Gletschertouren, Ausrüstungskunde, Umgang mit Seil, Pickel und Steigeisen, Gehtechnik, Fixpunkte in Firn und Eis. Vorstellen einer Spaltenbergetechnik
Ausrüstung : A + B + D
Voraussetzung : Einfache Bergtouren-Erfahrung
Kondition : Mittel
Ausgangsort : Kaunertal
Stützpunkt : Gepatschhaus
Gehzeit : 1,5 Std
Hm : 600
Kosten : 40,00 €
Zusatzkosten : ÜN/HP + eigene Kosten
Abfahrt : 15:00 Uhr nach Absprache
Teilnehmende : 8
Kursleiter : Trinkwalder Claudia, Heckelsmüller Hermann
Theorieabend : Mi. 30.06.2021, 19:00 Uhr, Vereinszentrum,Dauerca.2Std.
Dauer : 02.07.2021 15:00 Uhr bis 04.07.2021 20:00 Uhr

So. 11.07.2021

K 12 MTB-Fahrtechnik für Fortgeschrittene

Inhalt : Fahrtechnik-Umsetzung im Gelände: Hindernisse überwinden, Spitzkehren, ...
Ausrüstung : H
Voraussetzung : Grundlegende Bikebeherrschung
Kondition : Mittel
Ausgangsort : Bad Hindelang
Kosten : 20,00 €
Zusatzkosten : eigene Kosten, 1 x Auffahrt Hornbahn 10 €
Abfahrt : 08:00 Uhr, Vereinszentrum
Teilnehmende : 8
Kursleiter : Braun Sascha Info per E-Mail. Bei Fragen: 0170 9005453
Dauer : 08:00 - 18:00 Uhr

Fr. 19.11.2021

K 13 Orientierung mittels Smartphone oder GPS

Inhalt : Wie benutze ich Alpenvereinaktiv, Fatmap u. Co für meine Tourenplanung. Grundlagen Orientierung mit GPS und Smartphone, Anwendung diverserTourenplanungs-Portale, Tourenplanung mittels Alpenvereinaktiv
Bewertung : Vom Waypoint zum Gipfel ...und wieder zurück
Ausrüstung : Smartphone oder GPS mit einer App für Orientierung
Voraussetzung : Keine
Ausgangsort : DAV Vereinszentrum
Kosten : 10,00 €
Teilnehmende : 10
Kursleiter : Seifert Franz
Dauer : 18:30 - 21:00 Uhr

ZAPPE

WWW.ZAPPE-FLIESEN.DE

WWW.ZAPPE-BAD.DE

SANITÄR I HEIZUNG

FLIESEN I PUTZ

Die Fliesenausstellung in Kaufbeuren

Sa., 09.01.2021
T 01 Schneeschuhtour zur Thaler Höhe

Bewertung : Schneeschuhtour leicht
Ausrüstung : A + F
Kondition : Mittel
Ausgangsort : Wiedemannsdorf, Parkplatz Thaler Skilift
Gehzeit : 3 Std.
Hm : 250
Kosten : 5,00 €
Abfahrt : 9:00 Uhr, Parkplatz DAV Zentrum
Teilnehmende : 8
Leitung : Eiben Rudolf
Besprechung : Do. 07.01.2021, 19:00 Uhr telef. 08341 15758

So., 10.01.2021
T 02 Schneeschuhtour zur Grüntenhütte

kurze Tour mit Aussicht und Einkehr, evtl. auch in Kombination mit Schlittenabfahrt

Bewertung : Schneeschuhtour mittel
Ausrüstung : A + F
Ausgangsort : Parkplatz „Bernardibräu“
Gehzeit : 3,5 Std.
Hm : 520
Kosten : 5,00 €
Abfahrt : 8:30 Uhr, Parkplatz DAV Zentrum
Teilnehmende : 6
Leitung : Demuth Birgit
Besprechung : telefonisch 08341 109612

So., 10.01.2021
T 03 Eingehskitour in den Allgäuer Alpen

Bewertung : Skitour leicht
Ausrüstung : A + E
Kondition : Mittel
Ausgangsort : Je nach Ziel
Gehzeit : 2-3 Std.
Hm : 800-1000
Kosten : 5,00 €
Abfahrt : 08:00 Uhr Bahnhof Pendlerparkplatz
Teilnehmende : 8
Leitung : Schnabel Angelika
Besprechung : Do., 07.01.2021, telefonisch: 08341 875222

Sa., 16.01.2021
T 04 Rundwanderung im Unterallgäu

Gemeinschaftstour in 3 Gruppen

Bewertung : Winterwanderung mittelschwer
Ausrüstung : A + Spikes oder Grödel
Gruppe : BuS
Kondition : Mittel
Ausgangsort : Ottobeuren
Gehzeit : 3-5 Std.
Hm : 200
Abfahrt : 09:00 Uhr Neuer Markt Neugablonz
Leitung : Beer Ulrich
Anmeldung : telefonisch 08341 62864

So., 17.01.2021
T 05 Skitour im Lechtal oder dem Tannheimer Tal

Bewertung : Skitour mittelschwer
Ausrüstung : A + E
Kondition : Groß
Ausgangsort : Noch offen
Gehzeit : 3-4 Std.
Hm : Ca. 1200
Kosten : 5,00 €
Abfahrt : 6:00 Uhr, Parkplatz DAV Zentrum
Teilnehmende : 5
Leitung : Bosse Thomas
Besprechung : telefonisch vor der Tour, 08341 73238

Do., 21.01.2021
T 06 Schnippenkopf (1833 m), Allgäuer Alpen

Bewertung : Skitour mittelschwer
Ausrüstung : A + E
Kondition : Mittel
Ausgangsort : Reichenbach
Gehzeit : 4 Std.
Hm : 975
Kosten : 5,00 €
Abfahrt : 7:00 Uhr, Parkplatz DAV Zentrum
Teilnehmende : 6
Leitung : Wachter Andreas
Besprechung : 16.01.2021 ab 19:00 Uhr telefonisch 0170 7133267 oder per WhatsApp

Fr.-So., 22.01.2021-24.01.2021
T 07 Abwechslungsreiche Skitouren im Rofan, Alpach- oder Zillertal
Skitouren je nach Schnee- und Wetterlage

Bewertung : Skitour mittelschwer
Ausrüstung : A + B + E
Voraussetzung : Sichere Ski- und Spitzkehrentechnik
Kondition : Mittel bis groß
Ausgangsort : Maurach am Achensee Privates Ferienhaus/Selbstversorger (gemeinsames Kochen)
Gehzeit : 3-5 Std.
Hm : Bis ca. 1200
Kosten : 30,00 €
Zusatzkosten : 30,00 € Übernachtung + Verpflegung + Fahrtkosten
Abfahrt : Nach Absprache
Teilnehmende : 8
Leitung : Ottner Werner, Ottner Andrea
Besprechung : Di., 19.01.2021, 19:00 Uhr, Vereinszentrum

Sa., 23.01.2021
T 08 Schneeschuhtour auf den Auerberg

Bewertung : Schneeschuhtour leicht
Ausrüstung : A + F
Kondition : Mittel
Ausgangsort : Stötten am Auerberg
Gehzeit : 3 Std.
Hm : 300
Kosten : 5,00 €
Abfahrt : 9:00 Uhr, Parkplatz DAV Zentrum
Teilnehmende : 8
Leitung : Eiben Sonja
Besprechung : Do. 21.01.2021, 19 Uhr telef. 08341 15758

Sa., 30.01.2021
T 09 Schneeschuhtour leicht

Bewertung : Schneeschuhtour leicht
Ausrüstung : A + F
Kondition : Gering
Ausgangsort : Wertach
Gehzeit : 3,5 Std.

Kosten : 5,00 €
Abfahrt : 08:45 Uhr Pendlerparkplatz Innovapark
Teilnehmende : 8
Leitung : Friedrich-Brutscher Rüdiger
Besprechung : Mi., 27.01.2021 abends telefonisch 08341 9956199

So., 31.01.2021
T 10 Skitour im Lechtal oder dem Tannheimer Tal

Bewertung : Skitour schwer
Ausrüstung : A + E
Voraussetzung : Spitzkehrentechnik zwingend erforderlich
Kondition : Groß
Ausgangsort : Noch offen
Gehzeit : 5-6 Std.
Hm : Bis ca. 1500
Kosten : 5,00 €
Abfahrt : 06:00 Uhr DAV Vereinszentrum
Teilnehmende : 5
Leitung : Bosse Thomas
Besprechung : telefonisch vor der Tour, 08341 73238

Sa., 06.02.2021
T 11 Hintere Steinkarspitze (2215 m), Lechtaler Alpen

Bewertung : Skitour mittelschwer
Ausrüstung : A + E
Kondition : Mittel
Ausgangsort : Kelmen
Gehzeit : 4 Std.
Hm : 865
Kosten : 5,00 €
Abfahrt : 07:00 Uhr, Pendlerparkplatz Innovapark
Teilnehmende : 8
Leitung : Beer Ulrich
Besprechung : telefonisch 08341 62864

Sa., 06.02.2021
T 12 Heidenkopf und Rindalphorn (1822 m)
Skidurchquerung - mit Zug und Bus in die Berge

Bewertung : Skitour mittelschwer
Ausrüstung : A + E
Kondition : Groß
Ausgangsort : Balderschwang,
Zielort : Thalkirchdorf
Gehzeit : 6 Std.
Hm : 1300
Kosten : 5,00 €
Abfahrt : 06:45 Uhr Bahnhof Kaufbeuren
Teilnehmende : 6
Leitung : Ebner Ralf
Besprechung : Do., 04.02.2021, 20:00 Uhr, Vereinszentrum

Sa., 06.02.2021
T 13 Schneeschuhtour zur Grüntenhütte

Bewertung : Schneeschuhtour leicht
Ausrüstung : A + F
Kondition : Mittel
Ausgangsort : Kranzegg, Parkplatz Kammeregg
Gehzeit : 3,5 Std.
Hm : 400
Kosten : 5,00 €
Abfahrt : 9:00 Uhr, Parkplatz DAV Zentrum
Teilnehmende : 8
Leitung : Eiben Rudolf
Besprechung : Do. 04.02.2021, 19 Uhr telef. 08341 15758

Do., 11.02.2021
T 14 Skitour in den Allgäuer Alpen
Leichte gemächliche Skitour, Ziel je nach Schneelage

Bewertung : Skitour leicht
Ausrüstung : A + E
Kondition : Mittel
Ausgangsort : Noch offen
Gehzeit : 4 Std.
Hm : Ca. 800
Kosten : 5,00 €
Abfahrt : 7:00 Uhr, Parkplatz DAV Zentrum
Teilnehmende : 6
Leitung : Wachter Andreas
Besprechung : 04.02.2021 ab 19:00 Uhr telefonisch 0170 7133267 oder per WhatsApp

jdav
Jugend des Deutschen Alpenvereins
AOK
Die Gesundheitskasse.
BAYERN
Du willst hoch hinaus?
Immer an deiner Seite: Die AOK als Gesundheitspartner der JDAV.
www.aok.de/bayern
Einfach nah. Meine AOK.

Sa., 13.02.2021
T 15 Tannheimer Tal
Gemeinschaftstour in 3 Gruppen

Bewertung : Wanderung leicht
Ausrüstung : A + Spikes oder Grödel
Gruppe : BuS
Kondition : Gering
Ausgangsort : Zöblen, Tannheimer Tal,
Ziel : Schattwald
Gehzeit : 2,5-3,5 Std.
Hm : 70
Abfahrt : 09:00 Uhr Neuer Markt Neugablonz
Leitung : Pospiech Detlev
Anmeldung : telefonisch 0152 04959289

Sa., 20.02.2021
T 16 Schneeschuhtour auf den Denneberg (1427 m), Allgäuer Alpen

Bewertung : Schneeschuhtour mittelschwer
Ausrüstung : A + F, LVS-Ausrüstung kann ausgeliehen werden. Bitte selbst organisieren. Handhabung Voraussetzung!
Kondition : Mittel
Ausgangsort : Steibis, Talstation Hochgratbahn
Gehzeit : 4,5 Std.
Hm : 600
Kosten : 5,00 €
Abfahrt : 07:00 Uhr, Pendlerparkplatz Innovapark
Teilnehmende : 8
Leitung : Beer Ulrich
Besprechung : telefonisch 08341 62864

Sa., 20.02.2021
T 17 Schneeschuhtour zur Hündleskopfhütte

Bewertung : Schneeschuhtour leicht
Ausrüstung : A + F
Kondition : Mittel
Ausgangsort : Pfronten-Kappl
Gehzeit : 3 Std.
Hm : 250
Kosten : 5,00 €
Abfahrt : 9:00 Uhr, Parkplatz DAV Zentrum
Teilnehmende : 8
Leitung : Eiben Sonja
Besprechung : Do. 18.02.2021, 19 Uhr telef. 08341 15758

So., 21.02.2021
T 18 Skitour Landschaftsspitze (2507 m)
Abenteuerliche Tour in wilder Umgebung

Bewertung : Skitour schwer
Ausrüstung : A + E
Kondition : Groß
Ausgangsort : Gramais
Gehzeit : 4 Std.
Hm : 1200
Kosten : 5,00 €
Abfahrt : 05:30 Uhr DAV Zentrum
Teilnehmende : 6
Leitung : Kleiner Christian
Besprechung : telefonisch 0176 78018683

Fr.-So., 26.02.2021-28.02.2021
T 19 Skitouren im Münstertal (CH)

Bewertung : Skitour mittelschwer
Ausrüstung : A + B + E
Kondition : Mittel, ggf. Gipfelanstieg zu Fuß ab Skidepot
Ausgangsort : Münstertal Gasthaus/FeWo auf ital. Seite
Gehzeit : 4-5 Std.
Hm : Ca. 1200-1500
Kosten : 30,00 €
Zusatzkosten : ÜN/HP + eigene Kosten
Abfahrt : 5:00 Uhr, Parkplatz DAV Zentrum
Teilnehmende : 5
Leitung : Trinkwalder Claudia
Besprechung : persönl. Absprache

So., 28.02.2021
T 20 Gamskar (2000 m), Wettersteingebirge
Skitour der Kategorie „klein aber fein“

Bewertung : Skitour mittelschwer
Ausrüstung : A + E
Kondition : Mittel
Ausgangsort : Ehrwald, Tiroler Zugspitzbahn
Gehzeit : 4 Std.
Hm : 800
Kosten : 5,00 €
Abfahrt : 7:00 Uhr, Parkplatz DAV Zentrum
Teilnehmende : 8
Leitung : Tison Daniel
Besprechung : telefonisch 08841 6781650

Sa.-So. 06.03.2021-07.03.2021
T 21 Skitouren rund um die Winnebachseehütte
Abwechslungsreiche Touren im Ötztal

Bewertung : Skitour mittelschwer
Ausrüstung : A + B + E
Kondition : Mittel
Ausgangsort : Gries im Ötztal Winnebachseehütte (2362 m)
Gehzeit : 3-4 Std.
Hm : Ca. 1200
Kosten : 15,00 €
Zusatzkosten : ÜN/HP + eigene Kosten
Abfahrt : 5:00 Uhr, Parkplatz DAV Zentrum
Teilnehmende : 8
Leitung : Weinmüller Thomas, Zappe Marcus
Besprechung : Di., 02.03.2020, 20:00 Uhr, Vereinszentrum

Sa.-So. 06.03.2021-07.03.2021
T 22 Zwei-Tagesskitour mit Schneehöhlenübernachtung
Bergnähe, im Schnee, wenig Ausrüstung und nicht frieren? Hier bist du richtig bei einem der intensivsten und schönsten Winterlebnisse, die es wohl gibt!

Bewertung : Skitour leicht, Schneehöhle graben
Ausrüstung : A + E + aufblasbare Isomatte, Schlafsack mit Komfortbereich bis -2 Grad oder kälter
Kondition : Mittel (plus Graben)
Ausgangsort : Rinnen im Lechtal
Gehzeit : Im Schnee 2,5 - 3 Std.
Hm : 700 - 1000
Kosten : 15,00 €
Abfahrt : 9:00 Uhr, Parkplatz DAV Zentrum
Teilnehmende : 5
Leitung : Bendlin Fabian
Besprechung : telefonisch 0151 21107482

So., 07.03.2021
T 23 Skitour im Lechtal oder dem Tannheimer Tal

Bewertung : Skitour schwer
Ausrüstung : A + E
Voraussetzung : Spitzkehrentechnik zwingend erforderlich
Kondition : Groß
Ausgangsort : Noch offen
Gehzeit : 5-6 Std.
Hm : Bis ca. 1500
Kosten : 5,00 €
Abfahrt : 06:00 Uhr DAV Zentrum
Teilnehmende : 5
Leitung : Bosse Thomas
Besprechung : telefonisch vor der Tour, 08341 73238

So., 07.03.2021
T 24 Roter Stein (2366 m), Lechtaler Alpen
Über die Nordseite auf den beliebten Skitourengipfel zwischen Berwang und Fernpass

Bewertung : Skitour mittelschwer
Ausrüstung : A + E
Kondition : Mittel
Ausgangsort : Bichelbächle
Gehzeit : 5 Std.
Hm : 1150
Kosten : 5,00 €
Abfahrt : 06:00 Uhr DAV Zentrum
Teilnehmende : 6
Leitung : Laur Michael
Besprechung : telefonisch/WhatsApp 0151 50440014

Mo.-Di. 08.03.2021-09.03.2021
T 25 Lechtaler Frühjahrsskitouren bei Kaisers
Auf die hohen Skigipfel des Lechtals (z. B. Feuerspitze 2852 m)

Bewertung : Skitouren mittelschwer
Ausrüstung : A + B + E
Kondition : Groß
Ausgangsort : Kaisers
Gehzeit : 5-7 Std.
Hm : Bis 1400
Kosten : 15,00 €
Zusatzkosten : ÜN + HP + eigene Kosten
Abfahrt : 05:00 Uhr DAV Zentrum
Teilnehmende : 5
Leitung : Laur Michael
Besprechung : telefonisch/WhatsApp 0151 50440014

Do.-So., 11.03.2021-14.03.2021
T 26 4-Tage Ski- und Splitboardtouren im Paradies St. Antönien

Auf der Suche nach dem besten Powder oder Firn erkunden wir die Südseite des Rätikons. Uns erwarten abwechslungsreiche Ski- und Splitboardtouren im Angesicht von Sulzfluh und Drusenturm.

Bewertung : Ski-/Splitboardtouren mittelschwer
Ausrüstung : A + B + E
Kondition : Mittel
Ausgangsort : St. Antönien Herberge Ascharina (Selbstversorgung, Frühstück optional buchbar)
Gehzeit : 4-5 Std.
Hm : Bis ca. 1200
Kosten : 45,00 €
Zusatzkosten : 110,00 € ÜN + Selbstversorgung + eigene Kosten
Abfahrt : 07:00 Uhr DAV Zentrum
Teilnehmende : 10
Leitung : Ginter Martin, Seifert Franz
Besprechung : Telefonisch u. Infos via E-Mail

Fr.-So. ,12.03.2021-14.03.2021
T 27 Ausflug in die Tuxer Alpen

Schöne Skitouren rund um die Weidener Hütte

Bewertung : Skitour mittelschwer
Ausrüstung : A + B + E
Voraussetzung : Sichere Ski- und Spitzkehrentechnik
Kondition : Mittel bis groß
Ausgangsort : Weerberg/Parkplatz Gasthof Inners
Stützpunkt : Weidener Hütte (1799 m)
Gehzeit : 4-5 Std.
Hm : Bis ca. 1400
Kosten : 30,00 €
Zusatzkosten : 34,00 € Zimmerlager + Halbpension + Fahrtkosten
Abfahrt : Nach Absprache
Teilnehmende : 8
Leitung : Ottner Werner, Ottner Andrea
Besprechung : Di., 09.03.2021, 19:00 Uhr, Vereinszentrum

Sa., 13.03.2021
T 28 Winterwanderung Grainau - Eibsee - Badersee

Gemeinschaftstour in 3 Gruppen

Bewertung : Wanderung leicht
Ausrüstung : A + Spikes
Gruppe : BuS
Kondition : Gering
Ausgangsort : Grainau, Ziel Untergrainau
Gehzeit : 3,5-5 Std.
Hm : 200
Abfahrt : 08:00 Uhr Neuer Markt, Neugablonz
Leitung : Pohl Dieter
Anmeldung : telefonisch 08341 67750

Fr.-So., 19.03.2021-21.03.2021
T 29 Skihochtouren in den Glarner Alpen

Rundtour oberhalb des Klausenpasses, u.a. mit Nächtigung in der hochalpinen aussichtsreichen Planurahütte und Gipfeloptionen Clariden (3267m) und Groß Schärhorn (3295m)

Bewertung : Skihochtouren mittelschwer
Ausrüstung : A + B + D + E
Kondition : Mittel
Ausgangsort : Umerboden
Stützpunkt : Claridenhütte SAC (2453m), Planurahütte SAC (2947m)
Gehzeit : 4-6 Std.
Hm : Bis zu 1000
Kosten : 30,00 €
Zusatzkosten : ÜN/HP (ca. 130 €) + Seilbahn Fisetenpass (12 €) + eigene Kosten
Abfahrt : 6:00 Uhr, Parkplatz DAV Zentrum
Teilnehmende : 8
Leitung : Dr. Ebner Ralf, Weinmüller Martin
Besprechung : Mo., 15.03.2021, 20:00 Uhr, Vereinszentrum

So., 21.03.2021
T 30 Skitour Grieskopf (2581 m)

Einsamer Gipfel mit perfektem Firnhang

Bewertung : Skitour mittelschwer
Ausrüstung : A + E
Kondition : Mittel
Ausgangsort : Kaisers
Gehzeit : 4 Std.

Hm : 1200
Kosten : 5,00 €
Abfahrt : 06:00 Uhr DAV Zentrum
Teilnehmende : 6
Leitung : Kleiner Christian
Besprechung : telefonisch 0176 78018683

So., 04.04.2021
T 31 Ski & Climb
Bschießer Südkante (V+)
Frühjahrsklassiker-Kombi mit gutem Fels

Bewertung : Skitour leicht, Klettertour bis max. V. Grad
Ausrüstung : A + E + G
Kondition : Mittel
Ausgangsort : Tannheimer Tal
Gehzeit : 5-8 Std.
Hm : Ca. 1000
Kosten : 5,00 €
Abfahrt : 07:00 Uhr DAV Zentrum
Teilnehmende : 2
Leitung : Laur Michael
Besprechung : telefonisch/WhatsApp 0151 50440014

Sa., 17.04.2021
T 32 Prodel und Denneberg
Gemeinschaftstour in 3 Gruppen

Bewertung : Bergwanderung leicht
Ausrüstung : A
Gruppe : BuS
Kondition : Gering
Ausgangsort : Parkplatz Hochgratbahn Steibis
Gehzeit : 3-4,5 Std.
Hm : 300-700
Abfahrt : 08:00 Uhr Neuer Markt, Neugablonz
Leitung : Eiben Sonja
Anmeldung : telefonisch 08341 15758

Sa.-Di., 17.04.2021-20.04.2021
T 33 Strahlhorn (4190m) und Alphubel (4206m), Walliser Alpen
Lange, eindrucksvolle Skihochtouren auf weiten Gletschern, die gute Höhenverträglichkeit und Ausdauer verlangen.

Bewertung : Skihochtouren mittelschwer
Ausrüstung : A + B + D + E
Kondition : Groß
Ausgangsort : Saas-Fee
Stützpunkt : Britanniahütte SAC (3030m)
Gehzeit : 6-9 Std.
Hm : Bis zu 1400
Kosten : 45,00 €
Zusatzkosten : ÜN/HP (200 €) + Seilbahn (30 €) + eigene Kosten
Abfahrt : 6:00 Uhr, Parkplatz DAV Zentrum
Teilnehmende : 8
Leitung : Dr. Ebner Ralf, Zappe Marcus
Besprechung : Mo., 12.04.2021, 20:00 Uhr, Vereinszentrum

So. ,18.04.2021
T 34 Rund um Füssen

Bewertung : MTB-Tour leicht mit ersten Trails
Ausrüstung : H
Kondition : Gering
Ausgangsort : Füssen
Hm : 700
Kosten : 5,00 €
Abfahrt : 09:30 Uhr Parkplatz Schwansee
Teilnehmende : 6
Leitung : Jakob Theodor
Besprechung : telefonisch 08862 9113898

Do., 13.05.2021
T 35 MTB-Tour durch die Allgäuer Alpen

Mit der Bahn nach Fischen, Auffahrt mit der Hörnerbahn, Grasgehren, Rohrmoostal, Klein Walsertal, Freibergsee, Oberstdorf, zurück mit der Bahn

Bewertung : MTB-Tour mittelschwer, Trails bis S2 (kurze Stellen)
Ausrüstung : H
Kondition : Mittel
Ausgangsort : Fischen
Hm : ca. 1000
Kosten : 5,00 €
Zusatzkosten : Bahn + Liftticket Hörnerbahn
Abfahrt : 07:00 Uhr Bahnhof Kaufbeuren
Teilnehmende : 8
Leitung : Ottner Werner
Besprechung : telefonisch 08341 2256

Fr.-Mo., 14.05.2021-17.05.2021
T 36 Caldonazzo See/Levico Terme

Gemeinschaftstour mit DAV Schongau. Kurz vor dem Gardasee biegen wir ins Valsugana ab. Im Hotel Cristallo beziehen wir unsere Base. Und von dort geht's vier Tage auf schönen Aufstiegen zu noch schöneren Trailabfahrten. Es soll keine Hatz nach Höhenmetern werden, sondern ein entspannter MTB-Urlaub mit schönen, flowigen und spannenden Trails, z.B. Kaiserjäger-Weg, Pizzo di Levico, Vignola Falesina, Panarotta...

Bewertung : MTB-Tour mittelschwer, Trails bis S2
Ausrüstung : H
Kondition : Groß
Ausgangsort : Levico Terme
Stützpunkt : Hotel Cristallo
Hm : Bis 1800/Tag
Kosten : 45,00 €
Zusatzkosten : HP ca. 75 €/Tag + Fahrkosten + eigene Kosten. Anzahlung 100€ + 25 € (ORGA)
Abfahrt : Freitag früh nach Absprache
Teilnehmende : 3
Leitung : Dürr Michael
Besprechung : 06.05.2021, 19:00 Uhr Vereinsheim SOG, Bahnhofstr. 4, 88956 Schongau. Anmeldung bis 15.02.2021 !

Sa., 15.05.2021
T 37 Schluxen - Schwansee - Alterschrofen

Gemeinschaftstour in 3 Gruppen

Bewertung : Bergwanderung mittelschwer
Ausrüstung : A
Gruppe : BuS
Kondition : Mittel
Ausgangsort : Schluxen
Ziel : Alterschrofen
Gehzeit : 3-5 Std.
Hm : Bis 500
Abfahrt : 08:30 Uhr Neuer Markt, Neugablonz
Leitung : Höfler Engelbert
Anmeldung : telefonisch 01578 4288073

Sa., 29.05.2021
T 38 Scheinbergspitze (1929 m)

Eingehtour in den Ammergauern oder Wunschgipfel im Nahbereich (je nach Verhältnissen). Erste Gipfeltour für trainierte Bergwanderer

Bewertung : Bergwanderung mittelschwer
Ausrüstung : A
Kondition : Mittel
Ausgangsort : Ammersattel
Gehzeit : 5 Std.
Hm : 900
Kosten : 5,00 €
Abfahrt : 07:00 Uhr, Ort nach Absprache
Teilnehmende : 7
Leitung : Rehle Hanns-Peter
Besprechung : nach Absprache

Sa., 05.06.2021
T 39 Sattelkopf (2096 m), Allgäuer Alpen
Einsamer Gipfel über dem hinteren Ostrachtal mit kurzem Klettersteig auf das Sattelköpfle

Bewertung : Bergtour mittelschwer, Trittsicherheit erforderlich
Ausrüstung : A
Kondition : Mittel
Ausgangsort : Giebelhaus
Gehzeit : 7-8 Std.
Hm : 1050
Kosten : 5,00 €
Zusatzkosten : Bus + eigene Kosten
Abfahrt : 06:00 Uhr, Parkplatz Innovapark
Teilnehmende : 8
Leitung : Zedlitz Peter
Besprechung : telefonisch 08341 3538

Sa., 12.06.2021
T 40 Schochen (2069 m), Gappenfeldalpe, Haldensee Tannheimer Gruppe
Gemeinschaftstour in 3 Gruppen

Bewertung : Bergwanderung mittelschwer
Ausrüstung : A
Gruppe : BuS
Kondition : Mittel
Ausgangsort : Tannheim,
Ziel : Gappenfeldalpe/Strindenalpe
Gehzeit : 4-5 Std.
Hm : Bis 500 aufwärts, 1066 Hm abwärts
Abfahrt : 08:00 Uhr Neuer Markt, Neugablonz
Leitung : Kuhne Lissy
Anmeldung : telefonisch 08341 3311

Sa.-So., 12.06.2021-13.06.2021
T 41 Fahrtechnik Trail-Camp im Vinschgau
Gemeinschaftstour mit DAV Schongau. Mit vielen Tiefenmetern im „Trailparadies" wollen wir unsere Fahrtechnik für die Saison auf ein gutes Niveau bringen. Einiges an Höhenmetern gönnen wir uns mit dem Lift, treten aber auch selbst den Berg hoch. Es gibt Technik-Tipps und das Thema Pannenhilfe wird angeschnitten.

Bewertung : MTB-Tour mittelschwer, überwiegend Singletrails bis S3
Ausrüstung : H, gewartetes MTB, Knie- und Ellenbogenschützer
Kondition : Mittel
Ausgangsort : Latsch
Stützpunkt : Übernachtung am Campingplatz Latsch
Hm : Bis 1000/Tag
Kosten : 45,00 €
Zusatzkosten : Campingplatz 25 €/Nacht + Liftticket ca. 30 € + Fahrkosten + eigene Kosten
Teilnehmende : 4
Leitung : Dürr Michael, Wegscheider Christoph
Besprechung : 26.05.2021, 19:00 Uhr Vereinsheim SOG, Bahnhofstr. 4, 88956 Schongau

Sa., 19.06.2021
T 42 Überschreitung Imberger Horn und Strausberg, Allgäuer Alpen

Bewertung : Bergtour mittelschwer
Ausrüstung : A
Kondition : Mittel
Ausgangsort : Bad Oberdorf / Hinterstein
Kosten : 5,5 Std.
Hm : 870
Kosten : 5,00 €
Abfahrt : 7:30 Uhr, Parkplatz DAV Zentrum
Teilnehmende : 6
Leitung : Demuth Birgit
Besprechung : telefonisch 08341 109612

Sa.-So., 19.06.2021-20.06.2021
T 43 Biwaktour
Sonnenuntergang und Sonnenaufgang im Schlafsack, Ausgangsort und Biwakplatz werden bei der Tourenbesprechung bekannt gegeben.

Bewertung : Bergtour mittelschwer
Ausrüstung : A + B + Biwakausrüstung
Kondition : Groß (wegen großem Rucksack)
Ausgangsort : Wird noch bekannt gegeben
Gehzeit : 5-6 Std.
Hm : Bis ca. 1200
Kosten : 15,00 €
Zusatzkosten : Wird noch bekannt gegeben
Teilnehmende : 5
Leitung : Bosse Thomas
Besprechung : So., 13.06.2021, DAV Vereinszentrum

So., 20.06.2021
T 44 Hochblasse (Rundweg), Ammerwald

Bewertung : Bergtour mittelschwer
Ausrüstung : A
Kondition : Mittel
Ausgangsort : Hotel Ammerwald
Gehzeit : 5 Std.
Hm : 950
Kosten : 5,00 €
Abfahrt : 08:00 Uhr, Bahnhof Eingang
Teilnehmende : 6
Leitung : Engelbert Höfler
Besprechung : telefonisch 01578 4288073

Fr.-Mo., 25.06.2021-28.06.2021
T 45 Allgäu-Tour

Gemeinschaftstour mit DAV Schongau. Auch 2021 geht's wieder von Dohoam los! Diese gemütliche Rundtour führt uns durchs nahe Allgäu. In vier Tagen beradeln wir die mittleren Berge westlich der Nagelfluh-Kette. Bei mäßigem Teeranteil sollen flowige Trails aber nicht zu kurz kommen.

Bewertung : MTB-Tour mittelschwer, Trails bis S2
Ausrüstung : H
Kondition : Groß
Ausgangsort : Wird bei der Besprechung bekannt gegeben
Hm : Bis 1500/Tag
Kosten : 45,00 €
Zusatzkosten : HP ca 75 €/Tag + Fahrkosten + eigene Kosten, Anzahlung 100€ + 25 € (ORGA)
Abfahrt : Freitagfrüh
Teilnehmende : 4
Leitung : Dürr Michael
Besprechung : 17.06.2021, 19:00 Uhr Vereinsheim SOG, Bahnhofstr. 4, 88956 Schongau
Anmeldung bis 15.03.2021!

Sa., 26.06.2021
T 46 Jochspitze (2223 m) und Kanzberg, Allgäuer Alpen

Ruhige Blumenwanderung mit tollen Ausblicken

Bewertung : Bergwanderung mittelschwer, Trittsicherheit erforderlich
Ausrüstung : A
Kondition : Mittel
Ausgangsort : Hinterhornbach
Gehzeit : 6-7 Std.
Hm : 1100
Kosten : 5,00 €
Abfahrt : 06:00 Uhr, Parkplatz Innovapark
Teilnehmende : 8
Leitung : Kuhne Lissy
Besprechung : telefonisch 08341 3311

Sa.-So., 26.06.2021-27.06.2021
T 47 Brennerspitze (2877 m) - Rundtour über Grat

Gipfelsammeln im Almgelände des ruhigen Stubai - ein Schmankerl für Kenner - Bunter Abend: Singen, Mitmachen, Spielen, Vortragen zur Belebung von gruppendynamischen Prozessen.

Bewertung : Bergwanderung mittelschwer
Ausrüstung : A + B
Kondition : Groß
Ausgangsort : Milders
Stützpunkt : Branntstattalm ca. 1800 m
Gehzeit : 7 Std.
Hm : 1200
Kosten : 15,00 €
Zusatzkosten : Voranzahlung für Ü / Verpflegung + Fahrtkosten + eigene Kosten
Abfahrt : nach Absprache
Teilnehmende : 7
Leitung : Rehle Hanns-Peter
Besprechung : nach Vereinbarung

Sa., 26.06.2021
T 48 Alpenpflanzenwanderung in den Allgäuer Flyschbergen

Vorstellung einiger Alpenpflanzen auf artenreichem Flyschgestein und ihre Zwillingsarten auf Kalkgestein. Bestimmungstipps und Informationen zum Lebensraum, optionale Einkehr

Bewertung : Bergwanderung leicht
Ausrüstung : A
Kondition : Gering
Ausgangsort : Bahnhof Kaufbeuren
Gehzeit : 3,5 Std.
Hm : 500
Kosten : 5,00 €
Abfahrt : 07:00 Uhr Bahnhof Kaufbeuren

Teilnehmende : 10
Leitung : Tritscher Daniela
Besprechung : telefonisch 0175 3330075

So., 27.06.2021
T 49 Daniel (2340 m), Ammergauer Alpen

Paradegipfel und prächtiger Aussichtsberg

Bewertung : Bergwanderung schwer, Trittsicherheit erforderlich
Ausrüstung : A
Kondition : Mittel
Ausgangsort : Ehrwald, Eisenbahnbrücke
Gehzeit : 6 Std.
Hm : 1370
Kosten : 5,00 €
Abfahrt : 06:00 Uhr DAV Zentrum
Teilnehmende : 6
Leitung : Durst Johann
Besprechung : telefonisch 0173 7808282

Sa.-So., 03.07.2021-04.07.2021
T 50 Kletterwochenende an der Hermann-von-Barth-Hütte

Viele leichte bis mäßig schwierige Routen am wohl meist erschlossensten Klettergipfel des Lechtals

Bewertung : Klettertouren bis max. VI. Grad
Ausrüstung : A + B + G
Kondition : Mittel
Ausgangsort : Elbigenalp
Gehzeit : Ca. 3 Std. Zustieg bis Hütte, Zustiege ab Hütte max. 40 min.
Hm : Ca. 1000
Kosten : 15,00 €
Zusatzkosten : ÜN + HP + eigene Kosten
Abfahrt : 06:00 Uhr DAV Zentrum
Teilnehmende : 2
Leitung : Laur Michael
Besprechung : telefonisch/WhatsApp 0151 50440014

Sa.-So., 03.07.2021-04.07.2021
T 51 MTB-Touren Sterzing

1. Tag: Durchs einsame Jaufental auf den Jaufenpass, auf Trails zurück, ca. 30 km/1200 Hm, Schiebe- und Tragepassagen 2. Tag: MTB-Auffahrt zur Riedberger Alm (optional weiter auf die Weißspitze 2714 m), ca. 35 km/900 Hm (optional 800 Hm zu Fuß)

Bewertung : MTB-Tour mittelschwer, S1-S2
Ausrüstung : H
Kondition : Mittel bis groß
Ausgangsort : Sterzing
Stützpunkt : Sterzing
Gehzeit : 30-35 km
Hm : 900-1200
Kosten : 15,00 €
Zusatzkosten : eigene Kosten
Abfahrt : 06:00 Uhr, Parkplatz Gifthütte
Teilnehmende : 8
Leitung : Ottner Werner
Besprechung : E-Mail: aw-ottner@freenet.de

So., 04.07.2021
T 52 Auf den Schachen

MTB-Panoramatour zu Ludwigs Schloss (Besichtigung möglich) und dem Bergblumengarten (Führung?)

Bewertung : MTB-Tour leicht, einfach, mittelsteil
Ausrüstung : H
Kondition : Mittel bis groß
Ausgangsort : Klais
Gehzeit : 20 km
Hm : 1000
Kosten : 5,00 €
Abfahrt : 09:00 Uhr Klais (Fahrgemeinschaften)
Teilnehmende : 6
Leitung : Jakob Theodor
Besprechung : telefonisch 08862 9113898

So. 04.07.2021
T 53 Klettern in den Tannheimern

Alpinklettertour im 4.-5. Schwierigkeitsgrad im Tannheimer Tal

Bewertung : Klettertour mit max. V
Ausrüstung : A + G
Kondition : Mittel
Ausgangsort : Tannheimer Tal
Gehzeit : Ca. 8 Std.
Hm : Ca. 1000
Kosten : 5,00 €
Abfahrt : Nach Absprache
Teilnehmende : 2
Leitung : Schnitzler Gerhard
Besprechung : telefonisch 01590 8166712

Fr.-Mo., 09.07.2021-12.07.2021
T 54 Trail-Touren am Idrosee

Gemeinschaftstour mit DAV Schongau. Rund um den Idrosee gibt es ein Paradies für Biker. Viele meist einsame Anstiege auf alten Militärstraßen. Runter gehts überwiegend über flowige bis spannende Singletrails. Im Aufstieg sind ab und an kürzere Schiebe- und Trage-Passagen unumgänglich.

Bewertung : MTB-Tour mittelschwer, Trails bis S3
Ausrüstung : H
Kondition : Groß
Ausgangsort : Baitoni, Lago d'Idro
Stützpunkt : Camping Miralago
Hm : Bis 1800/Tag
Kosten : 45,00 €
Zusatzkosten : Campingplatz 25 €/Nacht + Fahrkosten + eigene Kosten, Anzahlung 50 € + 20 € (ORGA)
Abfahrt : Donnerstagabend nach Absprache
Teilnehmende : 2
Leitung : Dürr Michael
Besprechung : 01.07.2021, 19 Uhr Vereinsheim SOG,Bahnhofstr. 4, 88956 Schongau. Anmeldung bis 15.03.2021 !

Sa., 10.07.2021
T 55 Vorderer Drachenkopf (2303 m), Mieminger Kette

Bewertung : Bergtour mittelschwer, Trittsicherheit und Schwindelfreiheit erforderlich
Ausrüstung : A + Steinschlaghelm
Kondition : Mittel
Ausgangsort : Biberwier, Parkplatz Mariaberglift
Gehzeit : 8 Std.
Hm : 1300
Kosten : 5,00 €
Abfahrt : 06:00 Uhr, Parkplatz Innovapark
Teilnehmende : 6
Leitung : Kuhne Lissy
Besprechung : telefonisch 08341 3311

Fr.-So., 16.07.2021-18.07.2021
T 56 Gschnitztal Rundtour - Mehrtagestour für Bergfreaks

In der Welt der Tribulaune, wilde Bergwelt am Hauptkamm. Gehzeit/Hm: 1. Tag Anfahrt und Aufstieg über Gagglerin (2470 m), 6 h / 1200 Hm 2. Tag Pflerscher Höhenweg, Gschnitzer Tribulaun (2946 m), 8 h / 1000 Hm 3. Tag zurück über Gstreinjöchl, Muttenjoch, Muttenkopf 2638 m (optional), St. Magdalena, 8 h / 1000 Hm und Heimfahrt

Bewertung : ausgesetzte, schmale Bergpfade, Stellen I/II mit Seilversicherungen, Begehen von steilen Schuttreisen, alpin
Ausrüstung : A + B
Kondition : Groß
Ausgangsort : Gschnitz im Gschnitztal
Stützpunkt : Pflerscher und Gschnitzer Tribulaunhütte
Gehzeit : 7 Std.
Hm : 1200
Kosten : 30,00 €
Zusatzkosten : Voranzahlung für Ü / Verpflegung + Fahrtkosten + eigene Kosten
Abfahrt : 05:00 Uhr, Ort nach Absprache
Teilnehmende : 7
Leitung : Rehle Hanns-Peter
Besprechung : nach Vereinbarung, Anmeldung bis 31.05.2021

Sa.,17.07.2021
T 57 Hörnertour
Gemeinschaftstour in 3 Gruppen

Bewertung : Bergwanderung leicht
Ausrüstung : A
Gruppe : BuS
Kondition : Mittel
Ausgangsort : Ofterschwang
Ziel : Bolsterlang
Gehzeit : 3,5-4 Std.
Hm : 300-900
Abfahrt : 08:00 Uhr Neuer Markt, Neugablonz
Leitung : Eiben Rudolf
Besprechung : Mo., 12.07.2021, 19:00 Uhr, telefonisch 08341 875222

Sa.-Mo., 17.07.2021-19.07.2021

T 58 Hochtouren in den westlichen Zillertaler Alpen Hoher Riffler (3231 m), Olperer (3476 m)

Bewertung	: Hochtour mittelschwer, II, < 30°
Ausrüstung	: A + B + D
Kondition	: Mittel
Ausgangsort	: Schlegeisspeicher, Zillertal
Stützpunkt	: Friesenberghaus und Olperer Hütte
Gehzeit	: 3-8 Std.
Hm	: Bis ca. 1200
Kosten	: 30,00 €
Zusatzkosten	: Ü + eigene Kosten
Abfahrt	: 06:00 Uhr Bahnhof Pendlerparkplatz
Teilnehmende	: 6
Leitung	: Schnabel Angelika, Höfler Engelbert
Besprechung	: Mo., 12.07.2021, 20:00 Uhr, Vereinszentrum

Fr.-So., 23.07.2021-25.07.2021

T 59 Monte Cevedale (3769m), Palon de la Mare (3703m), Monte Viòz (3645m)

Lange anspruchsvolle Hochtourenüberschreitung in großer Höhe in teils ausgesetztem Gelände über der Gletscherwelt des Forno-Kessels

Bewertung	: Hochtour schwer (II)
Ausrüstung	: A + B + D
Kondition	: Groß
Ausgangsort	: S. Caterina Valfurva, Rif. dei Forni (2150m)
Stützpunkt	: Rifugio Casati (3254m), Rifugio Mantova al Viòz (3535m)
Gehzeit	: 8-10 Std.
Hm	: Bis zu 1200
Kosten	: 30,00 €
Zusatzkosten	: ÜN/HP (ca. 120 €) + eigene Kosten
Abfahrt	: 06:00 Uhr, Parkplatz Bahnhof Südseite
Teilnehmende	: 8
Leitung	: Ebner Ralf, Weinmüller Martin
Besprechung	: Mo., 19.07.2020, 20:00 Uhr, Vereinszentrum

BIKERSDREAMS

Individuelle Bikes + E-Bikes von

NO NAME custom made bikes

müsing

- Fachkundige und freundliche Beratung
- Die Ergonomie-Spezialisten
- Service für alle Marken
- Fahrtechnik- und Pannenkurse
- JobRad und Bikeleasing Partner

Öffnungszeiten

Mo + Di	13:00 - 19:00
Mi	09:00 - 13.00
Do + Fr	13:00 - 19:00
Sa	09:00 - 13:00

FÜSSENER STR. 10 | 87600 KAUFBEUREN | T 08341 94650 | WWW.BIKERSDREAMS.DE

Sa., 24.07.2021
T 60 Annalperstecken (2124 m) und Gräshörner (2258 m), Lechquellengebirge
Bergtour über luftige Blumengrate bei Au/Damüls

Bewertung : Bergtour mittelschwer, Trittsicherheit und Schwindelfreiheit erforderlich
Ausrüstung : A
Kondition : Mittel
Ausgangsort : Untertobel / Au / Damüls
Stützpunkt : Div. Alpenhütten
Gehzeit : 8 Std.
Hm : 1400
Kosten : 5,00 €
Abfahrt : 05:30 Uhr, Parkplatz Innovapark
Teilnehmende : 6
Leitung : Zedlitz Peter
Besprechung : telefonisch 08341 3538

So.-Mo., 01.08.2021-02.08.2021
T 61 Wildgrat (2971 m), Schafhimmel (2820m), Gipfelüberschreitung im nördlichen Geigenkamm

Bewertung : Bergtour schwer, Kletterstellen I
Ausrüstung : A
Kondition : Groß
Ausgangsort : Jerzens
Stützpunkt : Erlanger Hütte (2550 m)
Gehzeit : 7-8 Std.
Hm : 1200-1600
Kosten : 15,00 €
Zusatzkosten : Voranzahlung für Ü / Verpflegung + Fahrtkosten + eigene Kosten, ggf. Seilbahnauffahrt
Abfahrt : 06:00 Uhr, Ort nach Absprache
Teilnehmende : 7
Leitung : Rehle Hanns-Peter
Besprechung : nach Vereinbarung, Anmeldung bis 14.06.2021

Sa., 14.08.2021
T 62 Sommerwanderung im Kleinwalsertal
Gemeinschaftstour in 3 Gruppen

Bewertung : Bergwanderung leicht bis mittel
Ausrüstung : A
Gruppe : BuS
Kondition : Mittel
Ausgangsort : Riezlern/Baad/Hirschegg
Gehzeit : 3,5-5 Std.
Hm : 200-1000
Abfahrt : 07:30 Uhr Neuer Markt, Neugablonz
Leitung : Bartsch Alexander
Anmeldung : telefonisch 08341 877350

Sa.-So., 21.08.2021-22.08.2021
T 63 Hohe Wilde (3470 m), Ötztaler Alpen, Südtirol

Bewertung : Bergtour mittelschwer, Trittsicherheit und Schwindelfreiheit erforderlich
Ausrüstung : A + B
Kondition : Groß
Ausgangsort : Vorderkaser (1690 m)
Stützpunkt : Stettiner Hütte (2875 m)
Gehzeit : 6-7 Std.
Hm : 1780
Kosten : 15,00 €
Zusatzkosten : ÜN/HP + eigene Kosten
Abfahrt : 05:00 Uhr, Parkplatz Innovapark
Teilnehmende : 7
Leitung : Pohl Dieter
Besprechung : telefonisch 08341 67750

Sa., 21.08.2021
T 64 Zugspitze (2962 m)
Über Wiener Neustädter Hütte und Stopselzieher zum Gipfel, Talfahrt mit Tiroler Zugspitzbahn

Bewertung : Bergwanderung mittelschwer, leichter Klettersteig
Ausrüstung : A + C
Kondition : Groß
Ausgangsort : Talstation Tiroler Zugspitzbahn
Gehzeit : 6 Std.
Hm : 1748 HM nur Aufstieg
Kosten : 5,00 €
Zusatzkosten : Talfahrt Zugspitzbahn + Fahrtkosten
Abfahrt : 06:00 Uhr DAV Zentrum
Teilnehmende : 6
Leitung : Durst Johann
Besprechung : telefonisch 0173 7808282, Anmeldung bis 14.06.2021

Sa.-So., 21.08.2021-22.08.2021
T 65 Obernberger Tribulaun (2780 m) und andere Gipfel

Seen und Kleinode im alpinen Kulturraum - das Obernbergtal, Wandern in den Brennerbergen - aussichtsreich und vielfältig, Badebetrieb optional. Gehzeit/Hm: 1. Tag Anfahrt und Bergtour 8 h/1200 Hm 2. Tag Bergtour und Heimfahrt, 6 h/1000 Hm

Bewertung : Bergtour mittelschwer, auch für Genusswanderer mit Kondition
Ausrüstung : A + B
Kondition : Groß
Ausgangsort : Obernberg
Stützpunkt : Selbstversorgerhaus oder Berggasthof
Gehzeit : 6-8 Std.
Hm : 1000-1200
Kosten : 15,00 €
Zusatzkosten : Voranzahlung für Ü / Verpflegung + Fahrtkosten + eigene Kosten
Abfahrt : 05:00 Uhr, Ort nach Absprache
Teilnehmende : 7
Leitung : Rehle Hanns-Peter
Besprechung : nach Vereinbarung, Anmeldung bis 14.06.2021

Sa.-So., 04.09.2021-05.09.2021
T 66 Hochfeiler (3510 m), Zillertaler Alpen, Südtirol

Bewertung : Bergtour mittelschwer, Trittsicherheit und Schwindelfreiheit erforderlich
Ausrüstung : A + B
Kondition : Groß
Ausgangsort : Pfitscher-Joch-Straße
Stützpunkt : Hochfeilerhütte (2715 m)
Gehzeit : 9-10 Std.
Hm : 1800
Kosten : 15,00 €
Zusatzkosten : ÜN/HP + eigene Kosten
Abfahrt : 04:30 Uhr, Parkplatz Innovapark
Teilnehmende : 7
Leitung : Pohl Dieter
Besprechung : telefonisch 08341 67750

Sa.-So. 04.09.2021-05.09.2021
T 67 Reichspitze (2590 m), Kogelseespitze (2647 m), Lechtaler Alpen

Lechtal-Klassiker, Rundtour für Bergfreaks jeden Alters.

Bewertung : Bergtour schwer, Stahlseilversicherungen I/II
Ausrüstung : A
Kondition : Groß
Ausgangsort : Boden (1365 m)
Stützpunkt : Hanauer Hütte (1922 m)
Gehzeit : 6-7 Std.
Hm : 700-1200
Kosten : 15,00 €
Zusatzkosten : Voranzahlung für Ü / Verpflegung + Fahrtkosten + eigene Kosten
Abfahrt : 06:00 Uhr, Parkplatz Innovapark
Teilnehmende : 7
Leitung : Rehle Hanns-Peter
Besprechung : nach Vereinbarung, Anmeldung bis 31.05.2021

Sa., 04.09.2021
T 68 Blindsee-Trail

Gemeinschaftstour mit dem DAV Schongau. Start an der Grubigstein-Bahn bis zur Hütte mit Einkehr. Im Anschluss geht es abwärts zur Mittelstation und von dort zum Blindsee-Trail. Nach einer spannenden Abfahrt geht es zum Abkühlen in den Blindsee und zurück nach Lermoos mit Einkehr bei Kaffee und Kuchen.

Bewertung : bis S2
Ausrüstung : H, gewartetes MTB, Erste-Hilfe-Set
Kondition : Mittel
Ausgangsort : Lermoos, Parkplatz Grubigstein-Bahn
Hm : bis ca. 1500
Kosten : 5,00 €
Teilnehmende : 6
Leitung : Michael Dürr, Wegscheider Christoph
Besprechung : telefonisch 08344 99015

So., 05.09.2021
T 69 Dreialmentour

Landschaftlich großartige Fahrt in die stilleren Karwendeltäler mit Almeinkehr(en)

Bewertung : MTB-Tour leicht
Ausrüstung : H
Kondition : Mittel-groß
Ausgangsort : Mittenwald
Gehzeit : 40 km
Hm : 1100
Kosten : 5,00 €
Abfahrt : 09:00 Uhr Mittenwald (Fahrgemeinschaften)
Teilnehmende : 6
Leitung : Jakob Theodor
Besprechung : telefonisch 08862 9113898

So.-Fr., 05.09.2021-10.09.2021
T 70 Berge und Kultur - Auf alten Wegen gehen

Leichte, lange Wanderungen in einer einmaligen Landschaft entlang der alten Säumerpfade. Durch die Via Mala - Zillis - Splügen 1457 m - Splügenpass 2113 m - Cardinello Schlucht - Campodolcino 1080 m - Chiavenna 330 m - zurück mit Bus nach St Moritz, mit Bahn über den Albulapass nach Thusis. Wandern ist Therapie für Körper, Geist und Seele!

Bewertung : Bergwanderungen leicht
Ausrüstung : A + B
Kondition : Mittel, Gehen mit großem Gepäck
Ausgangsort : Thusis
Stützpunkt : Hütten u. Gasthäuser am Weg
Gehzeit : 5-7 Std. tgl.
Hm : Ca. 700
Kosten : 75,00 €
Zusatzkosten : ca. 50-60 € tgl. persönliche Kosten
Abfahrt : 08:00 Uhr Rieden, nach Thusis - hier parken wir die Autos - alternativ, wenn möglich fahren wir mit der Bahn
Teilnehmende : 6
Leitung : Freichel Adalbert
Besprechung : Tel. 08362 926462 und Email. Anmeldung: bis 30. Mai 2021 verbindlich, wegen Reservierung der Übernachtung!

Di.-Do., 07.09.2021-09.09.2021
T 71 Dreitausender im hinteren Martelltal im Ortlergebiet

Termin: Di. - Do., 07.09.-09.09.2021 oder 14.09.-16.09.2021 je nach Wettervorhersage. 2 Bergtouren für Terminunabhängige (z. B. Vord. Rotspitze, Madritschspitze, Lyfisspitze), keine Gletschertouren! Achtung: Anmeldeschluss 04.07.2021!

Bewertung : Bergtouren mittelschwer
Ausrüstung : A
Kondition : Mittel
Ausgangsort : Vorauss. Gasth. Schönblick im Talschluss
Stützpunkt : Marteller Hütte / Zufallhütte
Gehzeit : 7-8 Std.
Hm : 1000-1200
Kosten : 30,00 €
Zusatzkosten : ca. 50 € HP/Pers./Tag + eigene Kosten
Abfahrt : 04:30 Uhr Parkplatz Innovapark
Teilnehmende : 12
Leitung : Zedlitz Peter, Kuhne Elisabeth
Besprechung : telefonisch 08341 3311 Anmeldeschluss 04.07.2021

Sa., 11.09.2021
T 72 Holzgauer Wetterspitze (2895 m), Lechtaler Alpen

Mit MTB bis Materialseilbahn der Frederic-Simms-Hütte

Bewertung : Bergtour mittelschwer, Trittsicherheit und Schwindelfreiheit erforderlich
Ausrüstung : A + B + H
Kondition : Groß
Ausgangsort : Stockach (1080 m), Sulzlalm, Frederick-Simms-Hütte
Gehzeit : 8-9 Std.
Hm : 1800
Kosten : 5,00 €
Abfahrt : 05:00 Uhr, Parkplatz Innovapark
Teilnehmende : 7
Leitung : Pohl Dieter
Besprechung : telefonisch 08341 67750

Sa., 11.09.2021
T 73 Großer Widderstein (2533 m)
Besteigung und Umrundung

Bewertung : Bergwanderung mittelschwer
Ausrüstung : A
Kondition : Mittel
Ausgangsort : Baad, Kleinwalsertal
Gehzeit : 7 Std.
Hm : 1360
Kosten : 5,00 €
Abfahrt : 06:00 Uhr DAV Zentrum
Teilnehmende : 6
Leitung : Durst Johann
Besprechung : telefonisch 0173 7808282

Sa.-So., 11.09.2021-12.09.2021
T 74 Bergtour Lechquellengebirge Braunarlspitze (2649 m)

Bewertung : Bergtour mittelschwer, I
Ausrüstung : A + B
Kondition : Mittel
Ausgangsort : Landsteg
Stützpunkt : Biberacher Hütte
Gehzeit : 3-7 Std.
Hm : Bis ca. 1000
Kosten : 15,00 €
Zusatzkosten : Ü + eigene Kosten
Abfahrt : 07:00 Uhr Bahnhof Pendlerparkplatz
Teilnehmende : 6
Leitung : Schnabel Angelika
Besprechung : Do., 09.09.2021, 19:00 Uhr, telefonisch 08341 875222

Mi.-So., 15.09.2021-19.09.2021
T 75 Dahner Felsenland
Gemeinschaftstour in 2-3 Gruppen

Bewertung : Bergwanderung leicht
Ausrüstung : A
Gruppe : BuS
Kondition : Mittel
Ausgangsort : Ludwigswinkel
Gehzeit : 3-6 Std.
Hm : 200-600
Abfahrt : 09:00 Uhr Neuer Markt, Neugablonz
Leitung : Eiben Rudolf, Eiben Sonja
Anmeldung : 08341 15758

Fr.-So., 17.09.2021-19.09.2021
T 76 Anspruchsvolle Klettersteigrunde in den Sextener Dolomiten mit Option Sextener Rotwand (2936 m)
Eine Klettersteig-Runde der Extraklasse u. a. auf dem geschichtsträchtigen „Alpini-Steig“

Bewertung : Klettersteige bis Bewertung D (einzelne Passagen), vorwiegend jedoch C
Ausrüstung : A + B + C
Kondition : Groß
Ausgangsort : Rif. Lunelli, Nähe Sexten
Stützpunkt : Rif. A. Berti (1950 m), Rif. Carducci (2297 m)
Gehzeit : Tgl. 7-9 Std.
Hm : Bis zu 1500
Kosten : 30,00 €
Zusatzkosten : ÜN/HP + eigene Kosten
Abfahrt : 10:00 Uhr Parkplatz Bahnhof Südseite
Teilnehmende : 4
Leitung : Weinmüller Martin
Besprechung : vorauss. telefonisch od. nach Absprache

So., 19.09.2021
T 77 Gehrenspitze Westgrat (2163 m)
Bike & Climb über den luftigen Westgrat

Bewertung : Klettertour mit max. IV-
Ausrüstung : A + G + H
Kondition : Mittel
Ausgangsort : Musau Parkplatz Bärenfalle
Gehzeit : 8 Std.
Hm : 1300
Kosten : 5,00 €
Abfahrt : Nach Absprache
Teilnehmende : 2
Leitung : Schnitzler Gerhard
Besprechung : telefonisch 01590 8166712

Do.-So., 23.09.2021-26.09.2021
T 78 Spätsommerwanderungen im Ultental
Tägliche Wanderungen vom Hotel aus

Bewertung : Bergwanderungen & Bergtouren leicht
Ausrüstung : A
Gruppe : BuS
Kondition : Gering bis Mittel

Ausgangsort : St. Walburg/Ultental
Stützpunkt : Hotel St. Walburg/Ultental
Gehzeit : 3-6 Std. tgl.
Hm : Bis 1000
Kosten : Hotel- und Fahrtkosten
Abfahrt : Parkplatz DAV Zentrum
Teilnehmende : 17
Leitung : Eiben Sonja, Bartsch Alexander, Pospiech Detlev
Besprechung : BuS-Gruppenabend 06.01.2021, Anmeldung Alexander Bartsch, Tel. 08341 877250 ab 07.01.2021 bis 24.01.2021

Sa., 25.09.2021
T 79 Auf die Hörner genommen

Eine Tour mit teils knackigen Anstiegen auf die Hörner um Sonthofen und Ofterschwang

Bewertung : MTB-Tour mittelschwer, max. S2, meist jedoch ohne besondere Schwierigkeiten
Ausrüstung : H
Kondition : Mittel bis groß
Ausgangsort : Sonthofen
Fahrzeit : 4-6 Std.
Hm : 1400
Kosten : 5,00 €
Abfahrt : 08:00 Uhr Parkplatz Gifthütte
Teilnehmende : 6
Leitung : Machhaus Sascha
Besprechung : telefonisch 0170 9057232

Sa.-So., 25.09.2021-26.09.2021
T 80 MTB-Tour Uina-Schlucht

1. Tag: Sur-En - S-charl - Costainaspass - Kuntrawant-Trails - Münstertal, ca. 35 km/1350 Hm. 2. Tag: Laatsch - Sesvennahütte - Uina-Schlucht, ca. 30 km/1300 Hm, Schiebepassagen!

Bewertung : MTB-Tour mittelschwer, S1-S2
Ausrüstung : H
Kondition : Mittel bis groß
Ausgangsort : Sur-En
Stützpunkt : Münstertal
Gehzeit : 30-35 km
Hm : 1300-1350
Kosten : 15,00 €
Zusatzkosten : eigene Kosten
Abfahrt : 05:00 Uhr, Parkplatz Gifthütte
Teilnehmende : 8
Leitung : Ottner Werner
Besprechung : E-Mail: aw-ottner@freenet.de

So., 26.09.2021
T 81 Wanderung zur Alphorn-Bergmesse Breitenberg

Herbstliche Wanderung beginnend mit Stirnlampe dem Sonnenaufgang entgegen auf den Breitenberg. Beeindruckende Naturklänge von ca. 100 Alphörnern begleiten die Bergmesse. Danach gemütliches Beisammensein auf der Ostlerhütte. Der genaue Termin stand leider zum Redaktionsschluss noch nicht fest. Deshalb bitte unter www.pfronten.de schauen, oder bei mir anrufen.

Bewertung : Bergwanderung mittelschwer
Ausrüstung : A
Kondition : Mittel
Ausgangsort : Pfronten, Parkplatz Fallmühle
Gehzeit : 6-7 Std.
Hm : Ca. 1120
Kosten : 5,00 €
Abfahrt : 5:00 Uhr, Parkplatz DAV Zentrum
Teilnehmende : 8
Leitung : Förster Inge
Besprechung : telefonisch 08343 9233508, am Freitag vor dem Termin 14:00-18:00 Uhr

Mi.-So.,29.09.2021-03.10.2021
T 82 Baukultur im Bregenzer Wald

Wandern + (Bau-) Kultur, Einmal durch den Bregenzer Wald: von Turells Skyspace in Lech bis zum Kunsthaus in Bregenz. Wir entdecken Vorarlberger Kultur und Kulinarik. Wir schauen uns moderne Architektur, Kunst und Handwerkskunst auf dem Weg an. Zwischendrin laufen wir über Übergänge und leichte Gipfel. Wanderung von Ort zu Ort auch mal mit Bus. An- und Abreise mit dem Zug/Bus. Anzahlung und verbindliche Anmeldung nötig

Bewertung : Mehrtageswanderung mittelschwer
Ausrüstung : A
Kondition : Mittel
Ausgangsort : Lech
Stützpunkt : Gasthof, Hotel, Hütte
Gehzeit : bis zu 6 Std./Tag

Hm : Bis zu 1000
Kosten : 60,00 €
Zusatzkosten : ÜN/HP + Eintritte, Bus und Bahn
Abfahrt : 07:00 Uhr Bahnhof Kaufbeuren
Teilnehmende : 6
Leitung : Stumpe Markus
Besprechung : Anfang August

Sa., 09.10.2021
T 83 Klettertour Gehrenspitze (2163 m) Tannheimer Tal

Bewertung : Klettertour IV-V im Nachstieg
Ausrüstung : A + G
Kondition : Mittel
Ausgangsort : Reutte / Wängle (882 m)
Gehzeit : Zustieg 2,5 Std., ca. 6 Seillängen + Abstieg insges. 1300 Hm
Hm : 1300
Kosten : 5,00 €
Abfahrt : 06:00 Uhr
Teilnehmende : 4
Leitung : Weinmüller Thomas, Weinmüller Martin
Besprechung : per E-Mail

Sa., 16.10.2021
T 84 Alpspitz/Edelsberg
Gemeinschaftstour in 3 Gruppen

Bewertung : Bergwanderung leicht
Ausrüstung : A
Gruppe : BuS
Kondition : Mittel
Ausgangsort : Nesselwang
Gehzeit : 2,5-4 Std.
Hm : 400-680
Abfahrt : 08:00 Uhr Neuer Markt, Neugablonz
Leitung : Pospiech Detlev
Anmeldung : telefonisch 0152 04959289

So., 24.10.2021
T 85 MTB-Herbsttour Salmaser Höhe

Mit der Bahn nach Oberstaufen, auf Single-Trails über den Staufner Berg und die Salmaser Höhe nach Immenstadt, zurück mit der Bahn.

Bewertung : MTB-Tour bis S2 (kurze Stellen)
Ausrüstung : H
Kondition : Mittel
Ausgangsort : Oberstaufen
Hm : 1000
Kosten : 5,00 €
Zusatzkosten : Bahnticket
Abfahrt : 07:00 Uhr Bahnhof Kaufbeuren
Teilnehmende : 8
Leitung : Ottner Werner
Besprechung : telefonisch 08341 2256

Sa., 13.11.2021
T 86 Herrsching - Kloster Andechs - Starnberg
Gemeinschaftstour in 3 Gruppen

Bewertung : Wanderung leicht
Ausrüstung : A
Gruppe : BuS
Kondition : Gering
Ausgangsort : Starnberg bzw. Herrsching
Gehzeit : 3,5-5 Std.
Hm : 100
Abfahrt : 08:00 Uhr Neuer Markt, Neugablonz
Leitung : Bartsch Alexander
Anmeldung : telefonisch 08341 877350



DIALOGPOST
Ein Service der Deutschen Post

jdav
Jugend des Deutschen Alpenvereins
Sektion Kaufbeuren-Gablonz